

Mappa, testi e disegni": classi 3B, 3D, 3E, 3F scuola secondaria di 1° grado Rapizzi - Istituto comprensivo Viale Legnano - Parabiago. Cartografia di sfondo © Patrizio Croci. Simbolo bici: "http://www.onlinewebfonts.com" Retro mappa: Andrea Brucculeri e Matteo Montalbano. Coordinamento del progetto a cura delle insegnanti Alloni, Borsani, Fava, Gaina, Ghezzi, Rossi e dell'Ecomuseo di Parabiago (Lucia Vignati, Raul Dal Santo, Marco Mezzanzanica). *Sotto licenza Creative Commons https://creativecommons.org/licenses/by-sa/3.0/ Stampato nel 2018 da Industria Grafica Rabolini in 2000 copie nell'ambito del Progetto "Cibo del corpo, degli occhi e dell'anima. Percorsi culturali 3.0", cofinanziato da Regione Lombardia ed Ecomuseo del Paesaggio di Parabiago. Partners del progetto:

Ecomuseo del Paesaggio di Parabiago, Liceo Scientifico " C. Cavallieri", Istituto Tecnico Economico e Tecnologico "G. Maggiolini", Istituto Comprensivo "A. Manzoni", Istituto Comprensivo "Viale Legnano", Scuola secondaria di primo grado "S. Ambrogio", Scuole dell'infanzia e primaria "Ida e Felice Gaio", Scuola dell'infanzia "Santi MM. Lorenzo e Sebastiano", Scuola dell'infanzia "Don Franco Facchetti", Scuola dell'infanzia "Ravello", Museo "Crespi Bonsai", Museo "Officina Rancilio 1926", Museo Storico Culturale "Carla Musazzi", Associazione "La Fabbrica di Sant'Amrogio", Legambiente Parabiago, Comunità Pastorale Sant'Amrogio, Distretto Urbano del Commercio, Arch. Roberto dell'Acqua.

ISTITUTO COMPRESIVO VIALE LEGNANO
www.icsvialelegnano.gov.it

Viale Legnano, 6 - 20015 Parabiago <p>Tel. (+39) 0331 551714 - Fax 0331 492221 e-mail: mic8fg00t@istruzione.it</p>
ECOMUSEO DEL PAESAGGIO DI PARABIAGO
http://ecomuseo.comune.parabiago.mi.it
www.facebook.com/ecomuseoparabiago
www.youtube.com/user/inspirareilfuturo
Piazza della Vittoria, 7 - 20015 Parabiago <p>Tel. (+39) 0331 493002 - Fax 0331 554679 e-mail: agenda21@comune.parabiago.mi.it</p>

CIBO DEL CORPO, DEGLI OCCHI E DELL'ANIMA

Cibo del corpo, degli occhi, dell'anima è un progetto che ha portato alla creazione di nuovi percorsi tematici ed etnografici per la visita dell'Ecomuseo di Parabiago. Attivato nel 2017 dall' Ecomuseo di Parabiago e cofinanziato dalla Regione Lombardia, esso ha l'obiettivo di nutrire "occhi e anima" dei residenti e dei visitatori attraverso il patrimonio comunitario e con l'aiuto di percorsi fisici (in città) e virtuali (sul web e su applicazione per smartphone). Il progetto pone anche l'attenzione al "nutrimento del corpo" valorizzando i prodotti commestibili (es: farina, pane, biscotti, latte, ortaggi, ravioli, ecc.) e artigianali (es: calzature) che caratterizzano il "made in Parabiago".

Non sai da dove partire? Entra nel sito dedicato al progetto. Per approfondire scansisi il QR code utilizzando applicazioni gratuite quali I-nigma per Iphone e QR Droid per Android e Iphone.

Luoghi del cuore



CITTA' DEI RAGAZZI

I ragazzi delle classi 3 B, 3 D, 3 E e 3 F dell'Istituto Comprensivo Viale Legnano di Parabiago, nell'ambito del progetto “Cibo del corpo, degli occhi e dell'anima” hanno effettuato nel corso del triennio (a.s. 2015-16, 2016-17 e 2017-18) una serie di attività destinate alla realizzazione di questa mappa dei luoghi del cuore dei ragazzi. Si è iniziato con la progettazione di un questionario, sottoposto a tutti gli alunni dell'Istituto Viale Legnano (scuola secondaria) e alle relative famiglie (genitori e nonni), per individuare i luoghi del cuore di Parabiago. In un secondo momento i dati raccolti (tabulati dagli alunni dell'Istituto superiore Maggiolini e del Liceo Cavalleri, nell'ambito dell'alternanza scuola lavoro) sono stati impiegati per una prima mappatura online dei luoghi del cuore, che è stata successivamente integrata con descrizioni, disegni, foto, video etc. realizzati dai ragazzi dell'Istituto Comprensivo Viale Legnano.





I ragazzi hanno descritto i loro luoghi del cuore, hanno realizzato disegni, interviste, temi, storie, filmati, fotografie e hanno caricato tutto sul sito internet dedicato, per realizzare una mappa interattiva dei luoghi del cuore. Per la stesura definitiva di questa mappa cartacea sono state selezionate le immagini più rappresentative attraverso un sondaggio aperto a tutti i ragazzi delle scuole di Parabiago e i loro genitori.

Come è già avvenuto 10 anni fa, il lavoro dei ragazzi costituisce la base per la realizzazione della seconda edizione della mappa della comunità di Parabiago.



INNAMORATI DELLA PROPRIA CITTA', MA NON TROPPO

Il questionario “luoghi del cuore” cui hanno risposto oltre mille tra ragazzi delle scuole medie, i loro genitori e nonni ha avuto questo risultato: solo 2 intervistati su 3 hanno un “luogo del cuore” e ritengono che ci siano luoghi a Parabiago che meritano di essere visitati. Tra i posti più amati dai ragazzi ci sono in ordine di importanza gli oratori, le piazze, i parchi gioco, le scuole, i campi sportivi e il parco del Roccolo. La legenda di questa mappa riporta i luoghi del cuore secondo l'ordine d'importanza dei ragazzi. Più in alto ci sono quelli che hanno avuto più voti. Se vuoi conoscere l'ordine di importanza di genitori e nonni consulta i risultati del questionario e la mappa interattiva sul sito web

	La mappa interattiva dei ragazzi	Visita il sito dedicato	
	I risultati del questionario sui luoghi del cuore	La mappa della comunità di parabiago	

I NOSTRI LUOGHI DEL CUORE

ORATORIO SANTO STEFANO. Non è tanto l'aspetto esteriore che ci fa sentire l'oratorio come il nostro luogo del cuore, ma quello che proviamo quando ci andiamo, perché si respira un'aria gioiosa, di festa e noi ci sentiamo molto contenti. Possiamo giocare liberamente e, anche se non ci diamo appuntamento con nessun amico, siamo sicuri arrivando qui di trovare sempre qualcuno per passare un bel pomeriggio. È il nostro momento di svago, di divertimento e di spensieratezza: ecco perché l'oratorio è il nostro luogo del cuore. Questo luogo mi è caro perché ci vado dalla seconda elementare e anche d'estate, inoltre adoro guardare i cuochi (dell'oratorio) che cucinano perché qualche volta mi danno qualche boccone. Insieme ai miei amici adoro mangiare la pasta speck e zafferano (faccio sempre il bis).

PARCO DELLA CHIESA DELLA MADONNA DI DIO IL SA'. La chiesa è un luogo di ritrovo per molti giovani e bambini: infatti, sul terreno circostante c'è un grande parco dotato di giochi per i più piccoli, di campi per giocare a palla e di panchine per riposarsi e chiacchierare sotto gli alberi. Ci sono anche fontanelle cui dissetarsi. Qui ci incontriamo spesso con amici e amiche per passare un po' di tempo insieme: ecco perché è il nostro luogo del cuore.

PARCO CRIVELLI. Abbiamo scelto i giardini di Parco Crivelli come luogo del cuore perché ci veniamo molto spesso e ci divertiamo con i nostri amici. Qui ci incontriamo quando usciamo o quando aspettiamo che sorelle e fratelli escano da scuola. Spero che ne abbiamo sempre cura perché è un importante spazio verde e ci auguriamo che anche i giochi non vengano mai eliminati, perché sono un'attrazione coinvolgente per tanti bambini e ragazzi, che così possono stare insieme, giocare e socializzare. Ci sono molto affezionato perché “contiene” parte della mia infanzia: da piccolo frequentavo sempre il sabato questo parco con mio nonno e i miei fratelli. Ci divertivamo molto, giocavamo a calcio, a nascondino, nostro nonno ci spingeva sulle altalene e facevamo anche gare con le biciclette. Mi ricordo anche che il sabato mattina, il parco era un luogo molto tranquillo.

VILLA E PARCO CORVINI. Al Parco Corvini si incontrano i ragazzi per giocare o per chiacchierare in effetti, è anche un ritrovo molto utilizzato per gli appuntamenti. Abbiamo scelto questo come luogo del cuore perché ci andavamo a giocare fin da bambini e quindi è ricco in ricordi: lo frequentiamo ancora oggi con i nostri amici.


PARCO “VIA PRINCIPE AMEDEO”. Questo luogo mi è caro perché qui posso rilassarmi sedendomi su una panchina di fronte alle altalene e posso ammirare il paesaggio intorno a me oppure posso semplicemente rilassarmi. Lo adoro! Questo parco è il mio luogo del cuore perché ogni angolo mi ricorda la mia infanzia e il tempo che trascorrevvo qui con mia sorella e le mie amiche. Ora il parco è stato ristrutturato: è stata aggiunta un'area cani, dove porto spesso il mio cucciolo. Per questo continua ad essere il mio luogo del cuore.

MUNICIPIO DI PARABIAGO. Un luogo a me molto caro è il Municipio di Parabiago. Questo luogo a me piace tanto perché c'è tanto spazio per giocare e posso anche salire sull' acquedotto.

PERCORSI DELL'ECOMUSEO

1. Con lo smartphone leggi e decodifica i QR code o i microchip RFID riportati sui cartelli, dislocati nei pressi dei principali luoghi della città. **2.** Accedi ad internet. **3.** Buona visita.



	Non sai da dove partire? Entra in Parabiago 3.0 con questo QR code
---	--

LA PIAZZA MERCATO E LA CHIESA DI SAN MICHELE. La maggior parte delle volte ci incontriamo alla fontanella e ci schizziamo d'acqua in continuazione mentre cerchiamo di bere. Dietro alla fontanella si trovano delle comode panchine, dove ci sediamo sempre a chiacchierare. Questo luogo piace molto a tutti noi perché rappresenta la nostra infanzia e perché è situato in una zona appartata e soleggiata e, quando saremo adulti e passeremo di lì, ci ricorderà la nostra felice e spensierata infanzia.

CENTRO SPORTIVO “VENEGONI-MARAZZINI” Consideriamo il campo da rugby “Venegoni Marazzini” come se fosse la nostra seconda casa, la nostra seconda famiglia, perché passiamo molto tempo con i nostri compagni e “amici” di gioco e gli allenatori. Per noi il centro sportivo è soprattutto un punto di ritrovo per giocare e stare in compagnia.

PISCINA DI PARABIAGO. La piscina di Parabiago è il mio luogo del cuore perché amo nuotare come un pesce nelle sue vasche e anche perché è un luogo pieno di giochi nell'area esterna: qui mi sento bene perché mi rinfresco d'estate, ma anche perché amo stare in acqua. Ecco perché è il mio luogo del cuore.

CANALE VILLORESI. Sono affezionato al canale Villoresi perché ricollego questo luogo alla casa dei miei nonni dove ho trascorso tutta la mia infanzia ricca di ricordi meravigliosi; in particolare non voglio separarmi dai due tavolini e le rispettive sedie verdi perché sono teatro di tanti altri bellissimi ricordi.

Il canale Villoresi è il nostro luogo del cuore perché ogni estate costeggiamo il canale in bicicletta o a piedi, per stare a contatto con la natura e per raggiungere una delle gelaterie di Parabiago, dove possiamo gustarci dei gelati buonissimi.

Quando c'è il sole, sulla superficie si rispecchiano il cielo e tutta la flora attorno al canale: ci ricorda il paesaggio di un dipinto.

IL FIUME OLONA. Adoriamo questo fiume: amiamo in particolare la parte in cui l'acqua è più limpida e i sassi sono bianchi e di forme particolari, qui tutto è molto tranquillo, ricco di vegetazione e pieno di praticelli su cui si può passeggiare accompagnati dal canto degli uccelli.

PARCO OLONA. Il Parco Olona è il nostro luogo del cuore perché ci piace stare all'aria aperta ed essere immerse nel verde della natura. Quando ci ritroviamo, giochiamo a pallone, ci sediamo a parlare, scherziamo e ascoltiamo la musica; ogni tanto ci riuniamo per studiare all'aria aperta.

LA SCUOLA PRIMARIA “MANZONI”. La scuola elementare Manzoni è un luogo impresso nei nostri ricordi perché lì abbiamo iniziato il nostro percorso studentesco. Secondo noi è un bel posto dove cominciare l'esperienza di studio e trovare nuove amicizie e per questo è il nostro luogo del cuore.

SCUOLA MEDIA “RAPIZZI”. È una scuola molto grande ma, anche se la sua struttura è simile a molte altre e persino un po' rovinata, per noi è speciale, forse perché speciali sono le persone che vi abbiamo conosciuto e gli insegnamenti che abbiamo avuto. Qui ci sentiamo a nostro agio e impariamo tante nuove cose, per questo è il nostro luogo del cuore.

SCUOLA MATERNA DI VILLASTANZA. Ho scelto questo luogo perché per me è molto importante e ci sono molto legata: è proprio qui che ho conosciuto la mia migliore amica, che ora purtroppo non vedo molto spesso. Anche se sono passati alcuni anni, quando entro nell'edificio mi ritornano in mente ricordi indimenticabili. Ecco perché è il mio luogo del cuore.

SCUOLA PRIMARIA “VIA BRESCIA”. Il nostro luogo del cuore è la scuola primaria di Via Brescia, accanto alla quale c'è la scuola materna. Per noi è molto bella, ci ha lasciato tanti ricordi, ma soprattutto ci ha fatto conoscere delle persone fantastiche, che sono tuttora con noi e ci aiutano sempre.

Questo posto mi è caro perché ci ho passato la mia infanzia: mi ricordo i giochi che si facevano intorno alla colonna nell'atrio (come rincorrerci o nascondino), oppure la prima volta che ho incontrato la mia migliore amica nella palestra.

LA PISTA CICLABILE DI PARABIAGO. In questo luogo sto bene e mi sento a mio agio visto che ci vado quasi tutti i giorni, inoltre mi trasmette tranquillità: qui riesco a ragionare meglio e a dimenticare i problemi della mia vita.

VIA SAN MICHELE. Ho scelto via S. Michele come luogo del cuore perché ci abito e vi ho trascorso la mia infanzia, sono andato a scuola e mi sono fatto degli amici: per me via S. Michele è la mia amata casa e sarà per sempre nel mio cuore.

BAR SARONNI. Il mio luogo del cuore è il bar Saronni a San Lorenzo, perché è lì che ho iniziato a praticare ciclismo, un'attività sportiva davvero magnifica. Gli anni in questa società ciclistica e le feste al bar sono stati molto belli, per questo non li dimenticherò mai: questo locale resterà sempre nel mio cuore, anche quando sarò grande.

STAZIONE DI PARABIAGO. È il nostro luogo del cuore perché ognuno di noi ha passato dei bei momenti alla stazione: c'è chi vi è legato per i molti viaggi fatti in treno, chi per la presenza del bar dove si incontra con gli amici, chi perché gli ricorda il periodo dell'infanzia, quando il nonno lo accompagnava in stazione a veder transitare i treni e a giocare su una carrozza in disuso su un binario morto. In ogni caso, è un luogo fortemente impresso nel nostro cuore.

MOLINO RANCILIO. Sono affezionato a questo luogo perché passo dei momenti speciali in famiglia, in particolare con mia mamma quando piantiamo piccole piantine, tipo zenzero e peperoncino. Certe volte sul retro si può scorgere l'Olona dove ogni tanto vengono a pascolare le pecore per abbeverarsi; io mi diverto a imitare i loro versi per vedere come rispondono.

CHIESA SS. GERVASO E PROTASO E PIAZZA MAGGIOLINI. La chiesa e la piazza sono il cuore della città di Parabiago. Qui si svolgono tutti gli eventi religiosi, politici, sportivi e culturali della città. Per noi questa chiesa è molto importante perché la frequentiamo sin da piccoli: qui abbiamo ricevuto la Prima Comunione e la Santa Cresima.

Inoltre è un punto di incontro con i nostri amici: infatti ogni domenica, a fine messa, ci riuniamo tutti insieme


	Itinerario del Villoresi: pista ciclo-pedonale lungo l'ottocentesco canale.
	Itinerario della Battaglia di Parabiago e dei Mulini: lungo il fiume Olona nel Parco dei Mulini.
	Olona Green Way: immerso nel millenario paesaggio agrario, lungo il fiume Olona incontrerai storici mulini, fattorie ed eccellenze artistiche e naturalistiche.
	Maggiori informazioni sui percorsi sono disponibile sull'opuscolo “Tracce”

nel grande piazzale. Per queste ragioni abbiamo scelto la nostra parrocchia come luogo del cuore, cui non rinunceremmo mai.

BOTTEGA MAGGIOLINI. Sono particolarmente affezionata a questo luogo perché la bottega di Maggiolini è la mia casa, in particolare adoro l'usura della facciata, trovo che sia un tocco artistico molto particolare. Ho tanti bei ricordi di questo luogo: io e mia sorella quando eravamo piccole facevamo delle gare su chi finiva prima di correre su tutti i cerchi bianchi, ma alla fine ci stancavamo, non finivamo e di conseguenza non vinceva nessuno; inoltre qui ho fatto la Comunione e anche la Cresima.



Canale Villoresi



COME E' STATA REALIZZATA QUESTA MAPPA

I due ragazzi, che si sono occupati dell'impaginazione di questa mappa, (Andrea Brucculeri e Matteo Montalbano - 3°E) sono partiti da una mappa di base già utilizzata precedentemente dall'Ecomuseo nel progetto "Mappa della comunità di Parabiago"; hanno inserito i disegni vincitori del sondaggio rivolto agli alunni e alle relative famiglie e con essi hanno completato la mappa. Si sono successivamente dedicati alle rifiniture quali i bordi ai disegni in base ai colori della legenda e gli stemmi dell'Istituto Comprensivo Viale Legnano e dell'Ecomuseo di Parabiago. Infine, aiutandosi con la mappa della città, hanno introdotto la posizione dei luoghi rappresentati nei disegni contrassegnati con una goccia e gli altri luoghi individuati da un punto. L'Ecomuseo ha impaginato il tutto evidenziando con diversi simboli i luoghi, i percorsi e i toponimi che, per vari motivi, non sono emersi dal sondaggio, ma che sono rappresentativi di Parabiago. Finito il fronte, i ragazzi si sono occupati dell'elaborazione del retro: assieme agli studenti delle classi coinvolte nel progetto, hanno estrapolato dalle descrizioni dei luoghi riportate sulla mappa interattiva, le frasi più significative e le hanno inserite.

