

# Ecomuseo del Paesaggio

## Specchio della comunità



Obiettivo 2  
2000-2006



Progetto cofinanziato dalla Unione Europea

# Azioni locali per l'ecomuseo

**Forum – 16 Marzo**



**Comitato tecnico-politico – 17 Aprile**



**Azioni locali per l'ecomuseo**

# Azioni locali per l'ecomuseo

## **Costruiamo la mappa del paesaggio**

Una mappa speciale: un promemoria e un'agenda che aiuti a ricordare luoghi e persone per progettare il futuro del nostro paesaggio.

**Primo incontro 15/5/2007**  
**Sala consigliare**

## **Dai vita ai parchi**

Il Parco del Roccolo e il costituendo Parco dei Mulini sono due importanti realtà da valorizzare, custodire, rivitalizzare.

**Primo incontro 18/5/2007**  
**Ufficio Tecnico**

## **Riabita il passato "epico-museo"**

Raccogliere oggetti, fotografie, testimonianze del passato per capire il presente e ben progettare il futuro.

**Primo incontro 22/5/2007**  
**Ufficio Tecnico**

## **Paesaggio di incontri**

Organizzare eventi divertenti e coinvolgenti perché il paesaggio, il nostro luogo di vita, diventi luogo di incontri.

**Primo incontro 29/5/2007**  
**Ufficio Tecnico**



**Paesaggio**  
**=**  
**luogo di vita**

**“Qui c’è  
paesaggio!”**



**E il nostro che tipo  
di paesaggio è?**

**Affacciamoci alla finestra!**

**“Qui non c’è  
paesaggio!”**


significa che qui non  
c’è nulla che meriti  
di essere guardato  
e salvaguardato.



# Un museo può contenere il paesaggio?

Deve essere un  
**museo all'aperto**,  
diffuso su  
tutto il territorio.

Questo è un  
**ECOMUSEO!**



Il Fiume Olona



The background is a dark blue-grey color with a faint, light-colored topographic map overlay. The map shows various contour lines and a compass rose in the lower-left quadrant. The compass rose has a needle pointing towards the top-left and is surrounded by degree markings and cardinal directions (N, S, E, W).

**A cosa serve un  
Ecomuseo?**

**A proteggere,  
valorizzare  
migliorare  
l'ambiente  
naturale...**

**Strada del Signù – I Sec. d.C.?**





...e gli  
ambienti  
urbani...

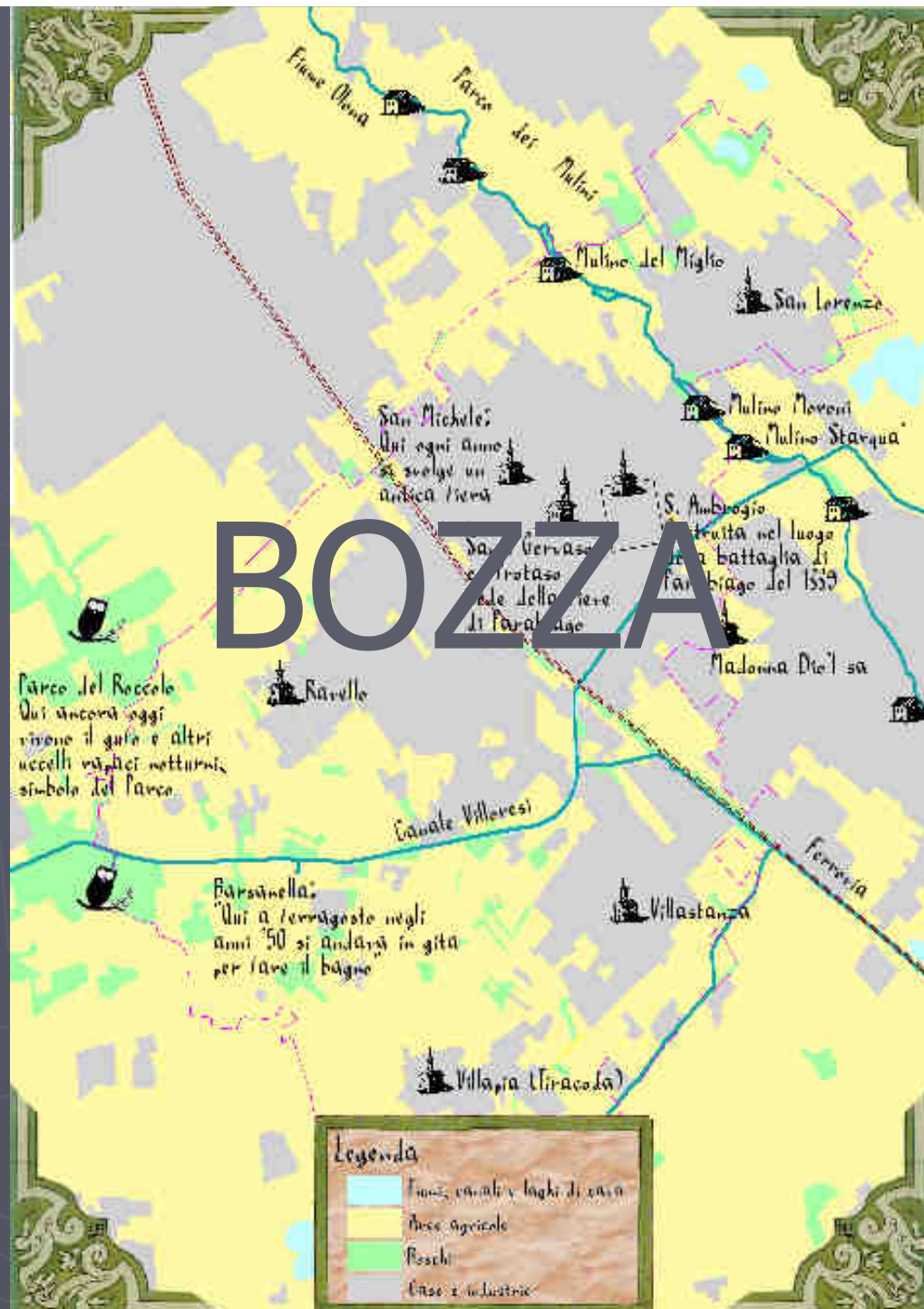
valorizzare e non dimenticare, le **attività** e **le opere** realizzate dalle persone che abitano il nostro paesaggio e che nel tempo hanno contribuito a definirlo.



# Come si fa a visitare un Ecomuseo?

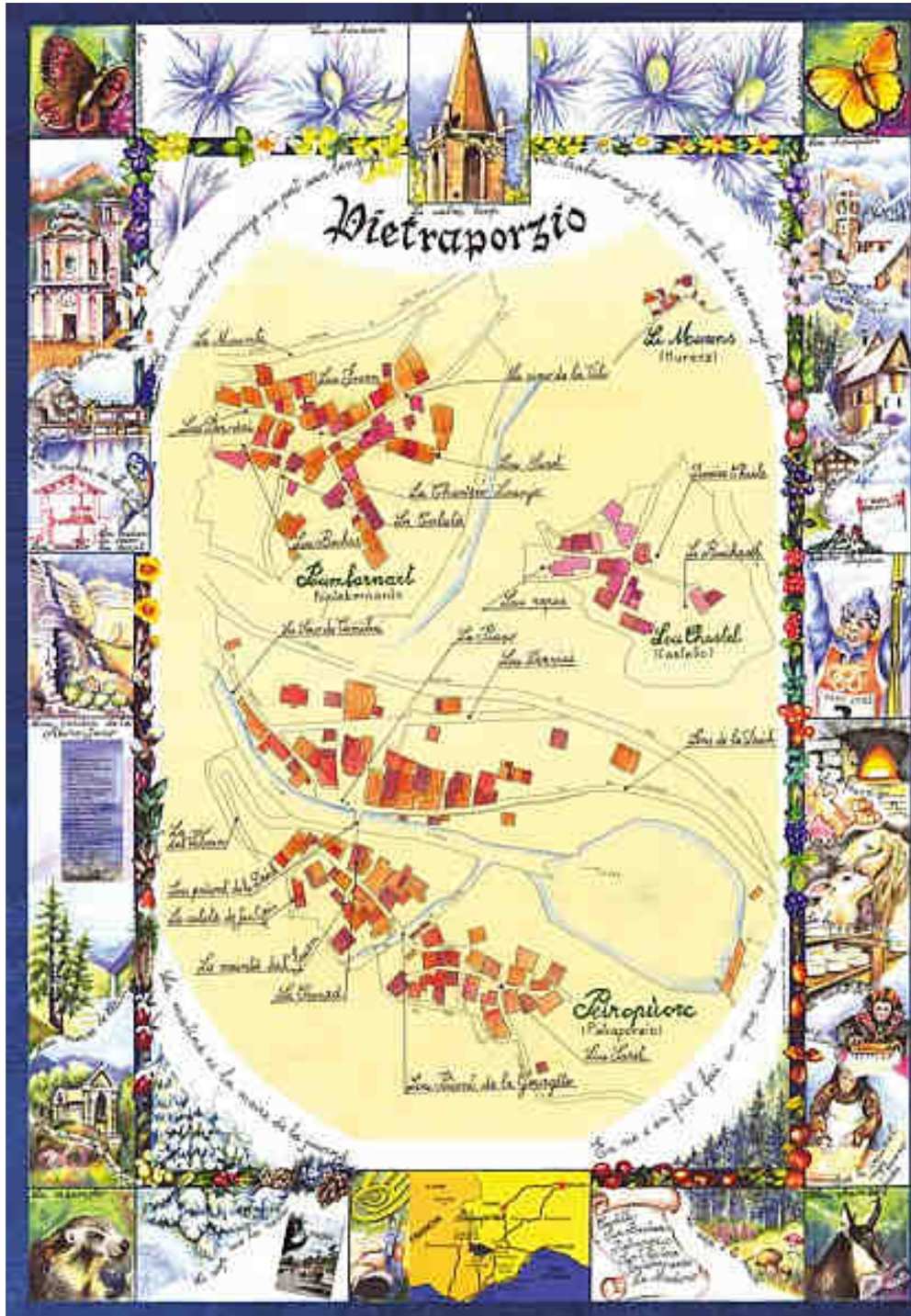
Con una  
mappa!

Una  
**MAPPA DELLA  
COMUNITA'**

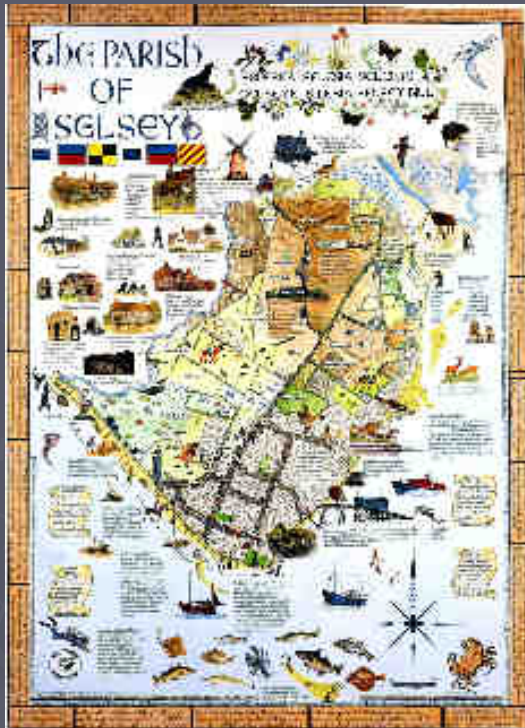


# Che cosa è la mappa della comunità?

Uno strumento in grado di creare un legame fra passato e presente: attraverso essa si possono individuare spazi e luoghi significativi, utili a ricostruire la storia di una collettività, e che nel tempo hanno contribuito a dare ad un territorio l'aspetto che ha oggi.



# Perché la mappa della comunità?



La mappa che cerchiamo è un luogo di contatto tra generazioni diverse che renda visibili legami oggi nascosti, che interroghi i luoghi e le persone per far emergere cosa sono stati. La si può pensare come una sorta di **pro-memoria** o come un **agenda** che aiuti a ricordare ed a ben progettare il futuro.

# Esempi di mappe di comunità inglesi del West Sussex



Tre elementi essenziali:

1. principalmente riguardanti il presente
2. qualcosa sul passato
3. flora e fauna selvatica

Le Mappe celebrano l'identità locale e gli elementi di distinzione con le comunità limitrofe









ROMAN TIMES Remains include buildings, pottery, ornaments, weapons, burial urns and a hoard of 9,250 coins (AD 220-270). Salway may have already become a seaside resort. The sea, three miles further out than, has the answer.



# Chi realizzerà la mappa della comunità per poter visitare "l'Ecomuseo del Paesaggio"?



Cittadini



Tecnici



Studenti

# Come realizzare la mappa?

Bisogna rispondere alle domande:

- ▶ Cosa distingue e rende particolare la comunità?
- ▶ Cosa la rende distinguibile e differente rispetto ad altri luoghi?



# Come realizzare la mappa?

- ▶ *Interviste a testimoni locali: nonni, genitori e bambini*
- ▶ *Visite sul territorio*
- ▶ *Raccolta fotografica*
- ▶ *Ricerca storica*



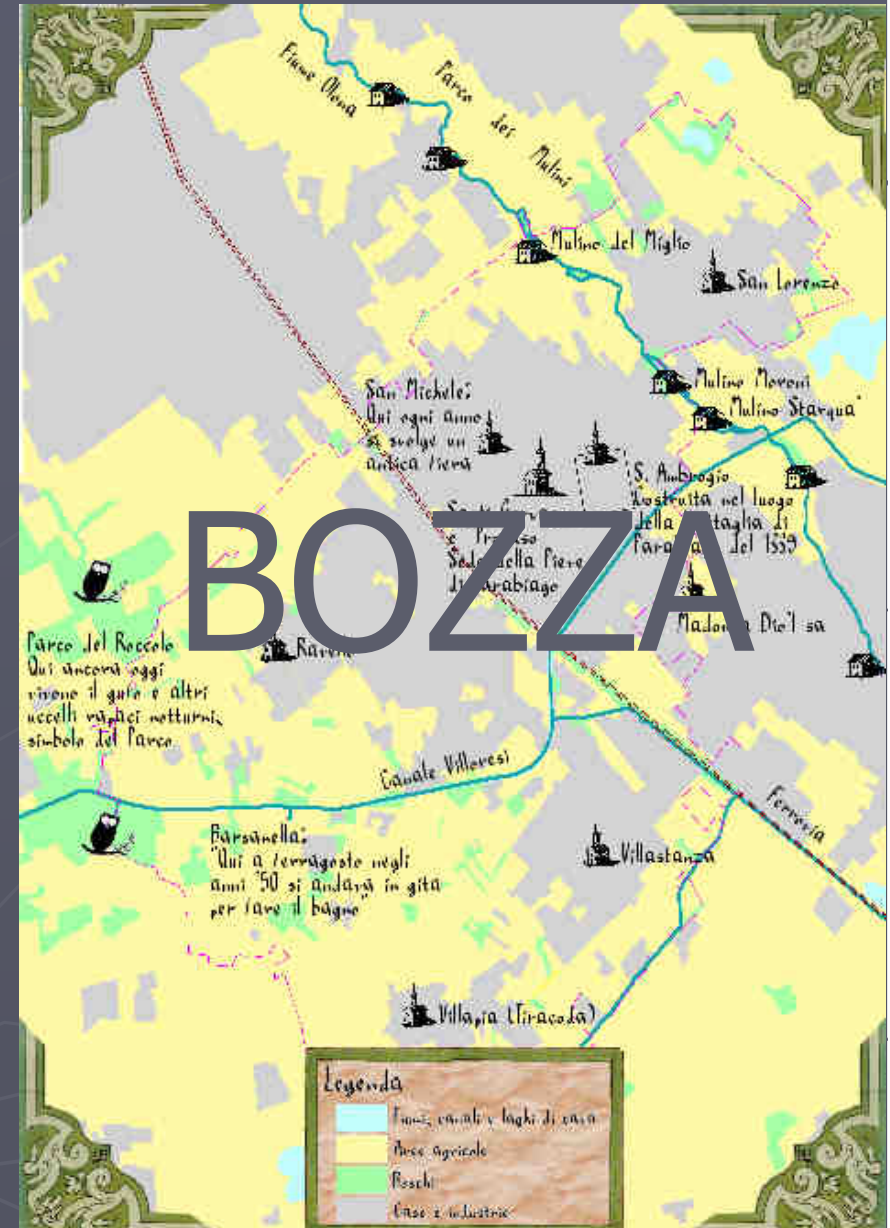
Visita dei ragazzi di prima media Roccolo



Inaugurazione municipio

# La scala spaziale

- ▶ *La scala scelta in questa fase per la mappa è quella comunale*
- ▶ *I confini non necessariamente coincidono con i confini comunali*





# La scala temporale

- ▶ *3500 anni di presenza dell'uomo lungo il fiume Olona*

## La forma

- ▶ *La mappa sarà stampata e distribuita e sarà a disposizione su internet*

# Il sito internet dell'ecomuseo



*Il materiale già raccolto e quello che verrà raccolto in futuro è disponibile sul sito internet alla sezione*

***BANCA DELLA MEMORIA***

# Il contenuto

- ▶ *Patrimonio costruito*
- ▶ *Costumi e tradizioni*
- ▶ **Patrimonio archeologico**
- ▶ **Patrimonio naturale**
- ▶ **Saperi e produzioni locali**



*Il contenuto lo decidiamo insieme*

# **Ecomuseo del paesaggio**

## **Assessorati alle politiche ambientali, istruzione ed urbanistica**

**a cura di Raul Dal Santo e Simone Rossoni**

**Ufficio Agenda 21**

e-mail [agenda21@comune.parabiago.mi.it](mailto:agenda21@comune.parabiago.mi.it)

