## AUTORI

Mappa realizzata a cura del **Forum di Agenda 21 Est Ticino** nell'ambito del progetto **M'appare l'Est Ticino** con la collaborazione dell'**Ecomuseo dell'Est Ticino.**
**Metodologia e coordinamento:** Raul Dal Santo e Simone Rossoni
**Percorso di partecipazione:** Ivano Colombo, Valentina Condorelli, Bianca Pastori, Lucia Vignati.
**Mappatori:** si ringraziano tutti quelli che hanno partecipato alla realizzazione della mappa, un riconoscimento particolare va a Laura Ferrari, Remigio Peruzzi, Fabio Valenti, Valentino Venegoni, .... **Non scarterei l'idea di citarli tutti.**
**Comitato Tecnico dei Comuni:** Gabriella Banfi, Daniela Benetti, Ilaria Dameno, Carlo Maccauso, Gabriella Nava, Aurelio Negroni, Paola Pennucchini, Caterina Tiraboschi .....
**Impaginazione:** Laura Cesari e Simone Rossoni.
**Immagini:** studenti della classe VB del Liceo Artistico Einaudi di Magenta (Irene Bianchi, Roberto Brasca, Giulia Bronzuto, Jacopo Canovi, Federica Caragliano, Laura Castoldi, Giulia De Rossi, Giada Forgione, Davide Garavaglia, Elisa Gazzola, Michela Giusto, Martina Locci, Gianmarco Lo Piccolo, Lara Magistroni, Brigitte Monteleone, Pamela Usandivares, Roberta Zanaboni, Prof. Antonio Gallace), Marco Dimola, Camilla Alberti, Patrizio Croci.
**Fotografie:** Marco Dimola, Bianca Pastori, ...
**Questionari:** Compilati da oltre 800 persone di varie fasce di età ed elaborati da Valentina Condorelli, Marco Dimola, Bianca Pastori e Lucia Vignati.


*Per maggiori informazioni puoi contattare il Laboratorio 21*
*Via Cattaneo, 25 - 20011 Corbetta (MI)*
*Tel 02 97204228 – fax 02 97204259*
*E-mail: laboratorio21@comune.corbetta.mi.it*
*Sito web: www.a21estticino.org*


*Stampato nel febbraio 2011 da ..... in 50.000 copie*


*Testi sotto licenza Creative Commons:*
*Attribuzione - Non commerciale - Condividi allo stesso modo 2.5 Italia*
*Mappa e disegni di proprietà degli autori e dell'editore.*

## AGENDA 21
## un processo di buon governo

Agenda 21 è un processo partecipato, che coinvolge diversi soggetti (Associazioni, Enti, Imprese, Abitanti, ecc…) nella costruzione condivisa di politiche sostenibili per il territorio.
I comuni di Albairate, Arluno, Bareggio, Boffalora sopra Ticino, Casorezzo, Cassinetta di Lugagnano, Cisliano, Corbetta, Marcallo con Casone, Mesero, Ossona, Robecco sul Naviglio, Santo Stefano Ticino e Sedriano nell'anno 2005 hanno dato avvio all'Agenda 21 dei Comuni dell'Est Ticino.
Nel 2010 anche il Comune di Magenta ha aderito al progetto.
Grazie ad un percorso partecipato è stato redatto un Piano di Azione di Sviluppo Sostenibile che individua i progetti da realizzare, gli obiettivi da raggiungere e i soggetti da coinvolgere.
Questa mappa rientra nell'azione "Turismo locale sostenibile".

## Ecomuseo Est Ticino

L'Ecomuseo dell'Est Ticino "Percorsi tra storia, saperi e mestieri", promosso dall'Associazione In Curia Picta (antico nome romano di Corbetta), coinvolge 21 Comuni dell'area dell'Est Ticino che appartenevano all'antica Pieve di Corbetta. L'Ecomuseo è stato riconosciuto dalla Regione Lombardia nel 2008. Esso si propone di riscoprire l'intero territorio nei suoi aspetti culturali, paesaggistici e della cultura materiale e artigianale, offrendo nuove opportunità di aggregazione, coesione sociale e di tempo libero. L'Ecomuseo dell'Est Ticino intende ricostruire e promuovere la memoria storica delle tradizioni e della cultura locali attraverso politiche ed azioni orientate alla tutela attiva, alla valorizzazione e divulgazione della cultura locale. L'Ecomuseo dell'Est Ticino promuove inoltre progetti partecipati al fine di stimolare, sostenere, coordinare, programmare gestire le attività di sviluppo locale sostenibile.
Dal 2010-11 (?) l'Ecomuseo è gestito dall'Ecoistituto della Valle del Ticino (www.ecoistitutoticino.org).

## GIARDINO D'EUROPA

**Parco Lombardo della Valle del Ticino - Centro Parco "La Fagiana"** - Pontevecchio di Magenta, Via Valle. Aperto il Martedì e Giovedì dalle ore 15.00 alle 17.00. Sabato, Domenica e festivi dalle ore 10.00 alle 18.00. Tel. 3381701212.
**- Centro visitatori** (Museo naturalistico, sala convegni, area pic-nic, incubatoio ittico)
**- Centro Recupero della Fauna Selvatica L.I.P.U.** Tel. 338.3148603
**- Museo del bracconaggio**

**Parco Agricolo Sud Milano**
**1 - Centro parco ad Albairate** Via Battisti, 2 - Contattare telefonicamente Associazione Eco-Alba onlus 3401601205. Servizi .....

**2 - Bosco di Riazzolo** presso **Cascina Forestina** a Cisliano
- **Centro parco**: Aperto Sabato e Domenica 9-12 e 14-17. Tel. 02/90389263. Visite guidate su prenotazione.
**- Agriturismo La Forestina:** ristoro e camere
**- Stazione di ambientamento della LIPU**, (voliera di convalescenza per rapaci notturni).
- La visita agli orti, al Bosco del Recinto, al laghetto e agli allevamenti all'aperto è libera.

**3 - Centro parco presso Palazzo Brentano a Corbetta** Via S. Sebastiano, 8. Aperto il Martedì e il 1° e 3° Sabato del mese dalle 9,30 alle 11,30. Contattare Ass. Naturarte allo 02/9770518.

**Parco Locale di Interesse Sovracomunale del Roccolo - Centro parco ad Arluno** Piazza De Gasperi 7 In mostra l'erbario e la xiloteca "Andrea Romanò". No orari. cambiano sede! non ci sono ancora.

**Parco Locale di Interesse Sovracomunale del Ge.L.So - Centro parco a Marcallo** Via Vitali, 18 - Aperto su appuntamento Martedì e Giovedì dalle 9 alle 12,15 e dalle 16 alle 17,45, Sabato dalle 9,30 alle 12, tel. 02/9796141.

**Riserva Regionale Bosco WWF di Vanzago** Cascina Gabrina, Via delle Tre Campane, 21. www.boscowwfdivanzago.it.
- **Visite guidate**: Sabato e Domenica dalle 10,30 alle 15 contattando il numero 02/9341761.
**- Centro Recupero Animali Selvatici:** 1 novembre - 31 marzo: 10.00/17.00, 1 aprile - 30 ottobre: 9.00/18.00. Tel. 02/93549076.

**Parco Arcadia - Bareggio** Via Matteotti - Aperture: Maggio 8-21, da Giugno a Settembre 8-22, a Ottobre 8-20, da Novembre a Febbraio 8-18, a Marzo 8-19, ad Aprile 8-20.

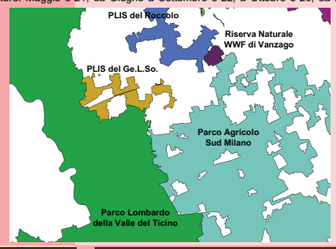


## BIODIVERSITA'

**Parco Lombardo della Valle del Ticino:** area ad elevata biodiversità, dove ad una grande variabilità di ambienti – corsi d'acqua, boschi di conifere, boschi planiziali, brughiere, zone umide, pianura agricola irrigua, impianti arborei da legno – corrisponde una mirabile varietà di habitat. Sono presenti 866 specie di piante vascolari, 361 specie di vertebrati, 2041 specie di invertebrati e 1386 specie di funghi.

**Parco Agricolo Sud Milano:** dal 2006 è in corso un progetto per il reinserimento del fiordaliso e del papavero nei campi di cereali.

**Parco del Roccolo:** pubblicati 4 "Atlanti della Biodiversità" (Flora, Vertebrati, Invertebrati e Ambrosia e paesaagio agrario).

**Parco del Ge.L.So.:**.....

**Bosco di Riazzolo (Albairate, Cisliano e Corbetta):** estirpazione del prugnolo tardivo (*Prunus serotina*).

**Bosco della Chiesa - Corbetta**: reintroduzione di specie anfibie a rischio di estinzione (Pelobate insubrico e Rana di Lataste).

Bosco di Riazzolo

## ABITARE

- Il **Consorzio dei Comuni dei Navigli** effettua visite guidate alle ville dell'Est Ticino (www.consorzionavigli.it Tel. 02 94921177).
- In primavera la **Proloco di Corbetta** organizza la giornata Ville aperte (proloco.visitacorbetta.com).
- La **Proloco di Robecco sul Naviglio** organizza visite alle ville del paese (www.prolocorobecco.org - Tel 029470424 e 3357097230.
Oltre alle ville già presenti negli itinerari, altre sono aperte normalmente al pubblico in quanto ospitano il municipio o la biblioteca comunale: Palazzo Visconti di Modrone Radice Fossati (Municipio di Bareggio), Palazzo ???? (Municipio di Cisliano), Palazzo Crivelli-Pecchio-Martinoni (Municipio di Magenta), Villa Ghiotti (Municipio di Marcallo), Palazzo ??? (Municipio di Mesero) aperti in orario d'ufficio dal lunedì al sabato:
**- Mettiamo gli orari di apertura di tutte le ville?**

## LAVORARE

Numerosi **Mulini ad acqua** sono ancora presenti anche se ormai non svolgono più la loro funzione. Il **Molino Moroni** di Arluno della seconda metà dell'Ottocento da cui prende il nome una contrada del Palio del paese. I Mulini a Boffalora o quello della Pazza Biraga a Cassinetta. Mulini erano presenti anche a Casorezzo, Cisliano, Corbetta, Sedriano e i mulini nella vallata del Ticino a Robecco sul Naviglio.
**Elenco mulini.....**
**Filanda di Arluno**: Per opera di Giovanni Pestalozza di Lecco, nel 1827 prende avvio in Arluno la prima filanda per la lavorazione della seta (era all'angolo dell'attuale corso principale e via Mazzini) ed in seguito ne sono sorte altre due.
Alcune cascine sono visitabili:
- la Cascina Salcano ad Albairate che ospita il Museo Agricolo Angelo Masperi.
- la Cascina Manzola "Torre del Gelso" (Cisliano) (ristorante e maneggio)
- la Cascina Conta a Magenta che ospita un'agriturismo.
- la Cascina Porta (Vittuone) con agriturismo.
- la Cascina Resta (Vittuone) che ospita una cascina didattica.

Vecchio mulino a Boffalora

## PREGARE

La maggior parte delle chiese presenti è normalmente aperta e visitabile. Segnaliamo però la chiesa di ..... visitabile solamente ....., la chiesa di .....

Chiesa d S. Anna a Bareggio

## CONOSCERE

**Museo Civico dei mestieri e della memoria** - Casorezzo Via Einaudi, 7 - Visite gratuite su prenotazione telefonando ai numeri 02/9029574 oppure 331/5961859 (sig. Giliberto).

**Museo Agricolo Angelo Masperi** - Albairate Via Battisti n° 2 - Aperto la prima e la terza domenica del mese dalle 14.30 alle 18.00. Per informazioni 0294981329. Ingresso 2 Euro. Per info: albamuseo@tiscali.it.

**Museo Archeologico "Villa Pisani Dossi"** - Corbetta Via Mussi, 38 - Visite su appuntamento contattando il gruppo archeologico milanese allo 02/796372 - 02/97486809.

**Museo del Risorgimento** - S. Stefano Ticino Viale della Repubblica, 18 - Aperto il martedì dalle 9.00 alle 12.00 e il giovedì dalle 15.00 alle 19.00 (dalle 20.30 alle 22.30 nei mesi estivi) oppure pronotando ai numeri 02/97274187 (Biblioteca) e 02/97273052 (Sig. Grittini).

**Spazio civico museale "Storia & Memoria" Francesco Tonali** - Arluno presso il Municipio, Piazza De Gasperi 7. Per informazioni contattare .....

**Museo del Naviglio Grande** - Robecco SN - Palazzo Archinto via Matteotti, 37 - Aperto da lunedì a venerdì: 15:00-18:00 e Sabato: 10:00-12:00 - 14:30-17:00 - Tel. 02.94978028. Ingresso gratuito.

**Archivio fotografico Gianni Saracchi** - Corbetta Via Cattaneo, 25 ...

**Archivio storico Sedriano** Via .....

**Teatro Lirico** di Magenta - Via Cavallari, 2 - Tel. 02/97003255 - www.teatroliricomagenta.it

**Educazione ambientale:** attività svolte presso il Parco del Ticino (www.parcoticino.it), il Parco del Roccolo (www.parcodelroccolo.it) e il Parco Agricolo Sud Milano (www.provincia.mi.it/parcosud).

## MANGIARE

Numerosi gli **agriturismi** presenti dove mangiare o dormire
- www.agricoltura.regione.lombardia.it > agriturismi
- www.provincia.mi.it/parcosud > agriturismi
- www.vieverditicino.it

Per l'acquisto di **prodotti a kilometro zero** esistono numerose aziende produttrici locali di qualità e rispettosi dell'ambiente.
E' possibile acquistare latte fresco di produzione locale direttamente alla spina: www.campagnamica.it > distributori di latte.
Inoltre è possibile contattare i **gruppi di acquisto solidale (GAS)** , gruppi di persone che decidono di acquistare direttamente dai produttori locali prodotti alimentari o di uso comune, da ridistribuire tra loro: Gaiaspesa di Pontevecchio di Robecco SN, Il Seminatore di Sedriano e Arte Terra di Albairate e Cisliano. Per

## BERE

L'acqua che sgorga dai rubinetti dell'Est Ticino è di buona qualità e controllata periodicamente dall'ASL. Presso le **case dell'acqua** è possibile berla anche gassata:
- Corbetta in via Monte Nero (servizio gratuito e libero)
- Marcallo con Casone, la "Fonte dell'Acqua", in piazza Macroom (gratuito per i residenti?)
- S. Stefano Ticino, la "Fonte Gaia", in via Manzoni angolo via Magenta (gratuito per i residenti?).
- S. Stefano Ticino "Fontana Allegra" Piazza 8 Marzo (gratuito per i residenti?).
- Sedriano Via Gagarin (gratuito per i residenti)
- altre?

# Mappa delle Comunita' dell'Est Ticino

*Terra del fiume e dei fontanili*

## "M'appare l'Est Ticino"

*Il paesaggio è quanto di più vicino ad una specchio, ad una "mappa parlante", è un'interpretazione vivente dello spazio, è un'enciclopedia.*
*(Eugenio Turri, geografo)*

*Se ci poniamo davanti ad un paesaggio abbiamo già di fronte a noi una mappa. Il problema è decodificarla, è riconnettersi a quello che è già rappresentato. Fare una Mappa di Comunità a partire dal paesaggio ha quindi la doppia valenza di poter essere una "mappa della mappa" ovvero un modo di riconnettersi, di reinterpretare la mappa vivente già costruita dalla comunità nel suo processo di creare un paesaggio umano.*
*La mappa ha due funzioni: una è quella di individuare, conoscere, descrivere e orientare, l'altra quella di decidere le azioni, le conservazioni e le trasformazioni, di creare e sviluppare nuovi paesaggi, nuovi specchi della comunità.*
*(Fiorenza Bortolotti, architetto)*

## Come è stata realizzata questa mappa

I Comuni dell'Est Ticino nel 2010 hanno invitato i cittadini, associazioni ed Istituzioni a partecipare alla creazione di questa mappa. Attraverso un questionario, circa 800 persone hanno contribuito attivamente al progetto, indicando i caratteri significativi e distintivi del territorio, dando luce a ciò che purtroppo non esiste più, ma merita di essere ricordato, nonché a ciò che merita di essere conservato, valorizzato o migliorato.
Un forum appositamente costituito si è riunito per disporre nella mappa gli oggetti del patrimonio, scrivere le didascalie, individuare l'iconografia.
Alcuni ragazzi del Liceo Artistico Einaudi di Magenta hanno realizzato i disegni per la mappa.
La sua realizzazione grafica e cartografica è stata curata dal grafico Laura Cesari.

## La mappa interattiva

Una versione elettronica della mappa è pubblicata sul sito www.a21estticino.org, dove è possibile trovare numerosi approfondimenti tematici in continuo aggiornamento.
Puoi inviarci testi, fotografie e altro materiale audio o video per migliorare la mappa interettavia all'indirizzo laboratorio21@comune.corbetta.mi.it

## GLI ITINERARI

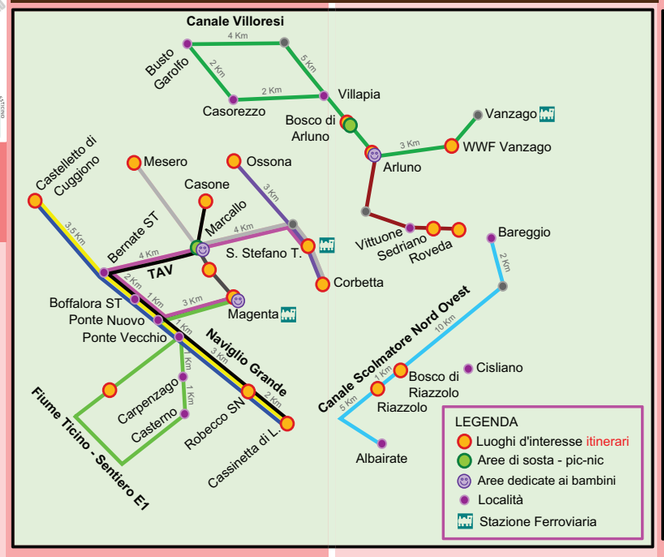


## CICLOVIE

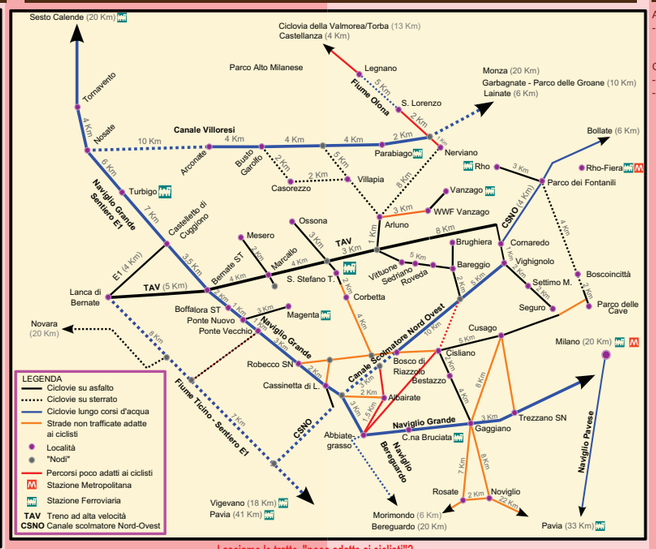


Lasciamo le tratte "poco adatte ai ciclisti"?

## DEDICATO AI BAMBINI

Aree gioco dedicate ai bambini:
- Parco "Arcobaleno" (delle scuole ?) di Sedriano

Giovani:
- centro giovani PIPOL di Arluno
-

## VIAGGIARE NEL TEMPO

**Primi abitanti**
A partire dal XIV sec. a.C. l'area dell'Est Ticino è abitata con forme stabili di insediamento da popolazioni della cultura della Scamozzina-Monza, successivamente la zona è abitata da popolazioni della cultura di Canegrate e di Golasecca, e dal IV sec. a.C. dai celti insubri.

**Periodo romano**
I Romani soppiantano lentamente la cultura celtica. Sviluppo di numerosi centri abitati lungo le importanti vie di comunicazione costituita dal Fiume Ticino e dalla strada consolare Mediolanum-Novaria. Bonifica e disboscamento di ampie aree, divisioni agrarie dei terreni e sviluppo dell'agricoltura.

**Alto medioevo**
Con l'arrivo di popolazioni barbariche tra cui i Longobardi, decadenza dell'impero romano, del commercio e dell'agricoltura. A partire dal IV o V secolo, la fede cristiana si diffonde anche ad ovest di Milano come testimoniato dai resti della chiesa di S. Vittore a Corbetta che assume almeno dal XIII (XI?) sec. il ruolo di chiesa capo di pieve e centro di potere civile e militare.

**Basso medioevo e rinascimento**
Dopo l'anno mille crescita demografica, sistemazione dei terreni per l'uso agricolo, comparsa dei primi mulini, sviluppo dell'allevamento. In questa trasformazione rivestono grande importanza gli ordini religiosi. Nel 1177 viene realizzato il Ticinello, primo nucleo del Naviglio grande la cui realizzazione nel XII sec. ebbe l'effetto di spostare l'autorità civile da Corbetta al castello di Abbiategrasso. L'agricoltura è basata sulla coltivazione di cereali e della vite e, a partire dal XV sec., del gelso per l'allevamento del baco da seta.

**Le dominazioni spagnole, austriache e francesi e l'unità d'Italia**
Terribili pestilenze colpiscono la zona tra XVI e XVII sec. Al periodo seguente la controriforma risale la costruzione o la ricostruzione di conventi e chiese. Sviluppo dell'agricoltura sotto il governo austriaco. Soppressione degli ordini religiosi sotto i francesi alla fine del 700. Nel 1859 viene combattuta la Battaglia di Magenta per l'indipendenza dagli austriaci.

**Dall'unità d'Italia al XX Sec.**
Crisi dell'agricoltura dopo l'unità d'Italia. La vite scompare quasi completamente. Importanti flussi emigratori verso l'estero. Si diffondono filande e opifici. Primi scioperi di operai e agricoltori. Collegano i Comuni del Parco a Milano la ferrovia (1858) e il tram (1879).

**Tra la prima e la seconda guerra mondiale**
Nel corso della I Guerra Mondiale muoiono molti soldati del luogo. Gli anni Venti vedono l'affermarsi del regime fascista. Scioglimento delle istituzioni democratiche, soppressione della libertà di stampa e persecuzione degli avversari politici. Costruzione di opere pubbliche tra cui la Milano-Novara (19??). In seguito al declino della seta, scompaiono la bachicoltura e quasi tutti i filari di gelsi. L'avvento dell'energia elettrica determina il declino dei mulini ad acqua. Cresce l'industria. Numerose persone, anche civili, perdono la vita durante il secondo conflitto mondiale. Lotta di resistenza contro i nazi-fascisti.

**Il dopoguerra**
Ripresa economica, cresce l'industria. Meccanizzazione dell'agricoltura. Trasformazioni del paesaggio agrario. Dagli anni Sessanta espansione dell'edificato lungo l'asse della statale novarese.

**Anni 70 e la nascita della cultura ambientalista**
Inquinamento delle acque, dei suoli e dell'aria. Si diffonde la cultura ambientalista che si innerva anche nella sfera politica.
Nel 1974 viene istituito il Parco del Ticino Lombardo primo, nel 1978 quello Piemontese.

## ITINERARI IN BICI

"**LE CASE DI VILLEGGIATURA DEI SIGNORI**" (Andata: 14 Km - Asfalto) Partendo da Cassinetta di Lugagnano nella centrale via Roma troverete la Villa Trivulzio, la Villa Eusebio, la Villa Morlin-Visconti, e in Via Diaz la Villa Clari-Monzini. Da non perdere il più vecchio mulino del Naviglio quello della Pazza Biraga. Passate il ponte seicentesco e, in località Case Nuove, incontrete la notevole Villa Visconti-Maineri, la Villa Krentzlin e infine la Ville Nai. Proseguendo lungo il Naviglio si arriva a Robecco alla vostra destra la Villa Barbavara di Gravellona e la Villa Dugnani. Se prendete il ponte pedonale troverete Villa Ganidini-Gaia e Villa Gromo di Ternengo e dopo piazza 21 luglio la Villa Terzaghi e la Villa Scotti sede del municipio. Tornate sul Naviglio per non perdervi il Palazzo Archinto (il Castello) e riprendete la ciclabile sul lato opposto. Continuando verso nord passerete per Ponte Vecchio dove si trova la Villa Castiglioni (oggi sede del parco del Ticino) e dopo un kilometro Ponte Nuovo (insediamento dell'ex Saffa, nota fabbrica di fiammiferi). Tappa successiva è Boffalora. qui troverete il seicentesco Ponte sul Naviglio col monumento ai caduti e, con una piccola deviazione, è possibile visitare la Villa Giulini sede del municipio e dal portico della Dogana arrivare in centro dove si trova il Palazzo Calderari. Lasciate Boffalora passando sotto il ponte della ferrovia risalente al XIX secolo e continuate verso Bernate e Castelletto di Cuggiono dove incontrerete la bellisima Villa Clerici.

"**LE VILLE"**(Andata: 6 Km - Asfalto) Partendo da Corbetta in Piazza Corbas è possibile incontrare la Villa Corbellini (Castelletto), proseguendo in Piazza del Popolo troverete la Villa Fresiani Mereghetti, la Villa Borri Manzoli (ex filanda) e la Torre medioevale. Prendendo la Via Crocifisso e poi la via Mussi si arriva alla Villa Pisani Dossi e subito dopo alla Villa Archinto-Pisani Dossi. Tornate sui vostri passi e girate a destra in via Crocifisso fino ad arrivare al Palazzo Brentano Carones sede dei Padri Somaschi e alla Villa Favorita. Prendete via Cavour e poi via Madonna dove c'è la Villa Carones-Massari-Pisani-Dossi. Entrate nel parco della Villa Frisiani-Olivares-Ferrario sede del municipio e l'annessa Villa Olivares-Zari-Mereghetti. Raggiungete corso Garibaldi per dirigervi in via Volta dove incontrete numerose ville in stile Liberty. (Villa Pagani della Torre). Ora proseguite in direzione della stazione ferroviaria di S. Stefano Ticino, prendete via Dante e dirigetevi verso il centro, per visitare ..... Poi proseguire in direzione nord fino alla cascina ..... svoltare a sinistra percorrendo la nuova pista ciclabile che costeggia il Canale Villoresi. Svoltare a Destra lasciando il canale passaggio sotto l'autostrada e la ferrovia, si prosegue raggiungendo l'abitato di Ossona. Qui troverete la Villa Litta-Modignani (municipio), l'adiacente chiesa di S. Bartolomeo e la torre dell'acquedotto.

**BATTAGLIA DI MAGENTA** (Andata: 11 Km - Asfalto) Partendo dal centro storico di Magenta si trovano edifici d'epoca nella centrale Piazza della Liberazione e lungo l'asse di via Garibaldi. Qui si incontrano il settecentesco Palazzo Morandi e la Villa Crivelli (Bosio-Beretta?). Dell'epoca risorgimentale rimangono i fori di proiettile sulla facciata della tardo-settecentesca Casa Giacobbe al cui interno è presente un affresco con un'allegoria della battaglia. Qui presso i giardini pubblici è possibile trovare un'area attrezzata per i più piccoli. Prendete la via Brocca incontrete la statua del Generale Mac Mahon e oltre l'Obelisco-Ossario del 1872. Verso il centro troviamo la Basilica di S. Martino dove vennero onorati i caduti della battaglia e in piazza Vittorio Veneto la "Vittoria alata" monumento dedicato ai caduti di tutte le guerre. Procedete in direzione di Pontenuovo e da qui prendete la ciclabile lungo il Naviglio fino a Boffalora ST ... Bernate .... e poi la ciclabile lungo la TAV per Marcallo .... fino a S. Stefano T.. Presso la biblioteca comunale troverete il nuovissimo Museo del risorgimento.

**IL PARCO DEL TICINO** (Andata: 22 Km - Misto) Partendo dalla stazione ferroviaria di Magenta girare a destra e all'incocrocio con Via Roma proseguire a sinistra per Robecco, poi due volte a destra fino a Via Leopardi; all'incrocio con Corso Italia proseguire per Pontevecchio, svoltare a destra dove troverete la sede del Parco nella bella Villa Castiglioni. Attraversate il Naviglio e poi dritti verso Cascina Guardiacaccia e Cascina Bullona. Entrate nel parco nell'area "La Fagiana" (.. visitare il museo del bracconaggio e il centro LIPU), prendendo la strada a sinistra trovate l'area pic-nic dove potrete sostare. A destra sul ponte in legno fino a fino ad incrociare il percorso E1 (difficile per i ciclisti). Nel bosco all'incrocio a destra e poi a sinistra. Al bivio a Y tenere la destra poi girare a sinistra. Arrivati a Cascinetto Prinetti girare a sinistra fino alla strada asfaltata per Casterno. In centro girare a sinistra verso Carpenzago poi a sinistra per Magenta e poi dritti verso Pontevecchio. Attraversate il Naviglio e tornate sulla via del ritorno. Dal punto di vista naturalistico l'area contiene boschi ripari, ultimi residui della foresta di latifoglie una volta estesa su tutta la pianura Padana, e ambienti tipici delle zone umide. In quest'area è possibile incontrare daini, cinghiali e volpi, a numerosi uccelli (.....)

**ITINERARIO NATURA n° 1** (Giardino d'Europa n° 2): (Andata: 7 Km - Misto) Partendo dalla stazione ferroviaria di Vanzago si può raggiungere facilmente la riserva naturale del WWF nella frazione Mantegazza. Da qui si può proseguire fino al Comune di Arluno e da qui entrare nel Parco del Roccolo. Attraversate il Bosco di Arluno uno dei rari lembi dove è possibile ancora trovare alcune querce, poco distante è presente un'area pic-nic.
Qui potete proseguire ..... fino al Canale Villoresi e risalendo la corrente raggiungere Busto Garolfo.. per poi ritornare sui vostri passi passando per Casorezzo.

**ITINERARIO NATURA n° 2** (Giardino d'Europa n° 3): (Andata: 18 Km - Misto) Si parte dal Parco Arcadia di Bareggio percorribile a piedi o in bicicletta, con aree di sosta per pic-nic e percorsi vita, campo da calcio. All'interno si trovano i fontanili Laghetto e Barona, circondati da una rigogliosa vegetazione autoctona in cui trovano rifugio diverse specie animali (pesci, uccelli e rettili); in un'area apposta sono ospitati daini, capre, l'emù australiano e altre specie di volatili.
Da qui si scende a sud lungo la via Matteotti e poi via Concordia ..... fino a raggiungere il Canale Scolmatore Nord Ovest. Girate a destra e proseguite su uno dei due lati del canale fino ad attraversare il Bosco di Riazzolo. Sulla destra troverete l'uscita per la tranquilla località Riazzolo di Albairate.
Proseguiamo verso Albairate.....

**ITINERARIO SPIRITUALE:** (Andata: 11 Km - asfalto) Si parte dal Santuario di Corbetta dedicato al Miracolo della Madonna. Ora lasciate Corbetta e dirigetevi verso S. Stefano Ticino (come per l'itinerario della Battaglia). A Marcallo potete deviare verso Magenta per visitare la Casa dove visse S. Gianna Beretta Molla in via Roma 89, altre tappe dedicate alla santa sono la chiesa a Pontenuovo di Magenta e in città la casa natale, la basilica di San Martino, la Chiesa dell'Assunta, l'istituto Madri Canossiane. Ritornando verso Marcallo potete sostare presso il Parco Ghiotti dove si trova anche un'area giochi per i più piccoli. Proseguire per Mesero e raggiungerete il Santuario dedicato alla Famiglia "Santa Gianna Beretta Molla".

**ITINERARIO "SULLE ORME DI S. CARLO"**: (Andata 14 Km - asfalto) Cassinetta - statua di San Carlo.... fino a Casone con la chiesa dedicata a San Carlo (via Stefano Jacini), la crocetta di San Carlo (Casone - via Gornati), Chiesetta dell'Immacolata (quadro raffigurante San Carlo, chiesetta sita a Casone in via San Carlo 16).

**ITINERARIO "LAVORARE":** (Andata 6 Km - asfalto) Partendo da Arluno incontrete il Mulino Moroni ..... e la filanda (?) .....
A Vittuone.....
Proseguite per Sedriano dove si può (?) vedere la Filanda Rusconi.
La piazza dedicata al "Seminatore" ci ricorda il passato agricolo di questi territori. Infine proseguite per la frazione della Roveda e sostate di fronte al Murales del Gamba de legni che trasportò per ... anni molti lavoratori pendolari.

Stazione del Gambe de legn a Sedriano

## VIE D'ACQUA

**LA LINEA DELLE DELIZIE**: Il Consorzio dei Comuni dei Navigli organizza itinerari in barca lungo il Naviglio Grande a partire dal mese di maggio fino a settembre. Il Naviglio Grande con la sua storia di antico splendore, rappresenta per residenti e turisti un patrimonio di inestimabile valore offrendo ai visitatori prospettive insolite, scorci emozionanti e di straordinaria valenza storica, artistica e paesaggistica. Si parte da Cassinetta e risalendo la corrente si raggiunge Robecco, Ponte Vecchio di Magenta, Ponte Nuovo di Magenta, il centro storico di Boffalora, l'antica Pieve di Bernate Ticino e, infine, Castelletto di Cuggiono con la maestosa scalinata di Villa Clerici.


Castelletto di Cuggiono - Villa Clerici

## MUOVERSI

Il territorio dell'Est Ticino è visitabile in bicicletta grazie a 4 vie ciclabili principali che lo attraversano: la pista lungo il Canale Villoresi, quella lungo il Naviglio Grande, quella lungo il Canale Scolmatore Nord Ovest e infine quella che costeggia la linea ferroviaria ad alta velocità. Queste sono collegate ai centri abitati come illustrato nel grafico.
Cartografie di maggior dettaglio sui percorsi ciclabili:
- "Strade nel Verde" del Parco del Roccolo
- www.piste-ciclabili.com
- www.vieverditicino.it
Treno + bici: è possibile viaggiare con le bici a bordo dei treni. Le stazioni ferroviarie sono a Magenta, S.Stefano Ticino/ Corbetta e Vittuone/Arluno.
**Walking bus:** in alcuni comuni gli studenti possono recarsi a scuola grazie ad un "autobus a piedi" in compagnia dei nonni e in tutta sicurezza.
**Pattinaggio:** presso il Parco Arcadia (Bareggio) e la pista ad Arluno (via Castiglioni).

La **navigazione** lungo il Naviglio Grande è gestita dal Consorzio dei Comuni dei Navigli settore promozione turistica del territorio - www.consorzionavigli.it. Per prenotazioni telefonare a: 02/94921177 - 348/2616593 o inviare una mail a turismo@consorzionavigli.it.