



Comune di Parabiago

Verso l'Ecomuseo del Paesaggio

Percorso partecipato per la costruzione di un Ecomuseo del Paesaggio

DAL CONVEGNO INIZIALE AL PIANO DI AZIONE (relazione finale, schede tecniche e report degli incontri)



a cura di **ABCittà società cooperativa sociale ONLUS**

via Pinamonte da Vimercate 9

20121 MILANO

tel. 02.29061816 – fax 02.89071397

www.abcitta.org - abcitta@abcitta.org

A B C I - - A
o f f i c i n a d e l f u t u r o

Villa Corvini

Centro Servizi per la Piccola e Media Impresa

via S. Maria, 27

20015 Parabiago (Mi)

tel. 0331.559655

villacorvini@villacorvini.org



INDICE

- 1. Un processo partecipato per un Ecomuseo del Paesaggio (p. 3)**
- 2. Il percorso partecipato: il metodo e gli strumenti utilizzati (p. 4)**
- 3. Il calendario delle fasi e delle attività svolte (p. 7)**
- 4. Équipe di ABCittà (p. 9)**
- 5. Indice delle schede di azione (a seguire), dei materiali di supporto e dei report integrali (allegati) (p. 10)**
- 6. Schede di azione (p. 11)**
- 7. Scheda di sintesi dei risultati conseguiti e scheda estratta dal Bilancio di Responsabilità Etico – Sociale di ABCittà 2007 (p. 30)**

1. Un processo partecipato per un Ecomuseo del Paesaggio

*L'Ecomuseo è uno strumento che un potere e una popolazione
concepiscono, fabbricano e utilizzano insieme.*

Il potere, con gli esperti, le strutture, le risorse che fornisce.

*La popolazione, secondo le sue aspirazioni, i suoi saperi, le sue modalità d'approccio.
Definizione Evolutiva dell'Ecomuseo di Georges-Henri Rivière - 22 gennaio 1980*

Per la costituzione dell'Ecomuseo del Paesaggio è stato avviato un percorso di **coinvolgimento attivo** dei cittadini di Parabiago che a partire da obiettivi condivisi ha facilitato la promozione di azioni sul territorio. I parabiaghesi sono stati invitati a informarsi, confrontarsi e interagire per “dare forma” all’idea di Ecomuseo e ad attivare le proprie risorse, saperi e competenze nella realizzazione di azioni locali.

La partecipazione: i riferimenti teorici

Il coinvolgimento attivo realizzato a Parabiago ha preso come riferimento il **concetto di partecipazione** per il quale sono state individuate tre definizioni di altrettanti esperti di progettazione partecipata:

“La progettazione partecipata è una forma di progettazione che implica l’associazione e l’unione di più punti di vista al fine di creare la migliore soluzione possibile in termini di piani, progetti e strategie. È indispensabile fare interagire differenti capacità, competenze ed esperienze.”

[Jeff Bishop - City Planner - BDOR Bristol UK]

“La progettazione partecipata è un processo educativo. Facendo lavorare insieme diverse persone (diversi saperi) si permette la conoscenza reciproca, si comprendono i problemi degli altri. Tutto concorre alla crescita del senso di appartenenza alla località costruendo il concetto di comunità.”

[Raymond Lorenzo - City Planner - ABCittà Milano]

“Pianificazione e progettazione con, invece che per, le persone.”

[Mark Francis - Esperto di progettazione partecipata – USA]

In queste definizioni di partecipazione sono contenute le principali caratteristiche di un percorso di progettazione partecipata:

- **La dimensione progettuale**; ovvero la costruzione della migliore soluzione possibile, coinvolgendo in questo percorso chi è direttamente interessato.
- **La conoscenza e la valorizzazione di punti di vista differenti**; in quanto sono messi in gioco, con uguale valore, tutti i punti di vista degli Attori coinvolti, nel rispetto dei differenti ruoli politici e tecnici in gioco.
- **L'apprendimento**; ovvero anche apprendere dalle differenze, confrontarsi con le idee di altre persone, valutare punti di vista diversi e scoprire soluzioni nuove.
- **La costruzione di identità locale e di comunità**; in quanto aprire un processo decisionale rende i cittadini consapevoli del proprio territorio e favorisce la nascita e/o il rafforzamento delle relazioni tra gli abitanti di un luogo.

2. Il percorso partecipato: il metodo e gli strumenti utilizzati

In sintesi si riportano le definizioni degli elementi chiave che hanno caratterizzato il percorso partecipato realizzato:



Persone - quello che dà vita alla pianificazione, al progetto e allo sviluppo locale sono le persone. Il progetto ha promosso l'uso di strumentazioni e facilitato la capacità d'azione locale con la comunità a partire dai portatori di interesse, (stakeholders) sino a giungere ai gruppi informali che vivono attualmente gli spazi. L'obiettivo è stato quello di supportare ogni soggetto per poter facilitare il lavoro comune e la costruzione del consenso attorno a idee e bisogni condivisi.



Paesaggio – definito come “una determinata parte di territorio, così come è percepita dalle popolazioni, il cui carattere deriva dall'azione di fattori naturali e/o umani e dalle loro interrelazioni” (Convenzione Europea sul Paesaggio - Firenze, 20 ottobre 2000) è stato il cuore del percorso partecipato e proposto come chiave di lettura della Comunità di Parabiago. Infatti il percorso proposto fa emergere sia la percezione del paesaggio da parte della comunità di Parabiago che le relazioni che contribuiscono a costituire e dare forza al paesaggio.



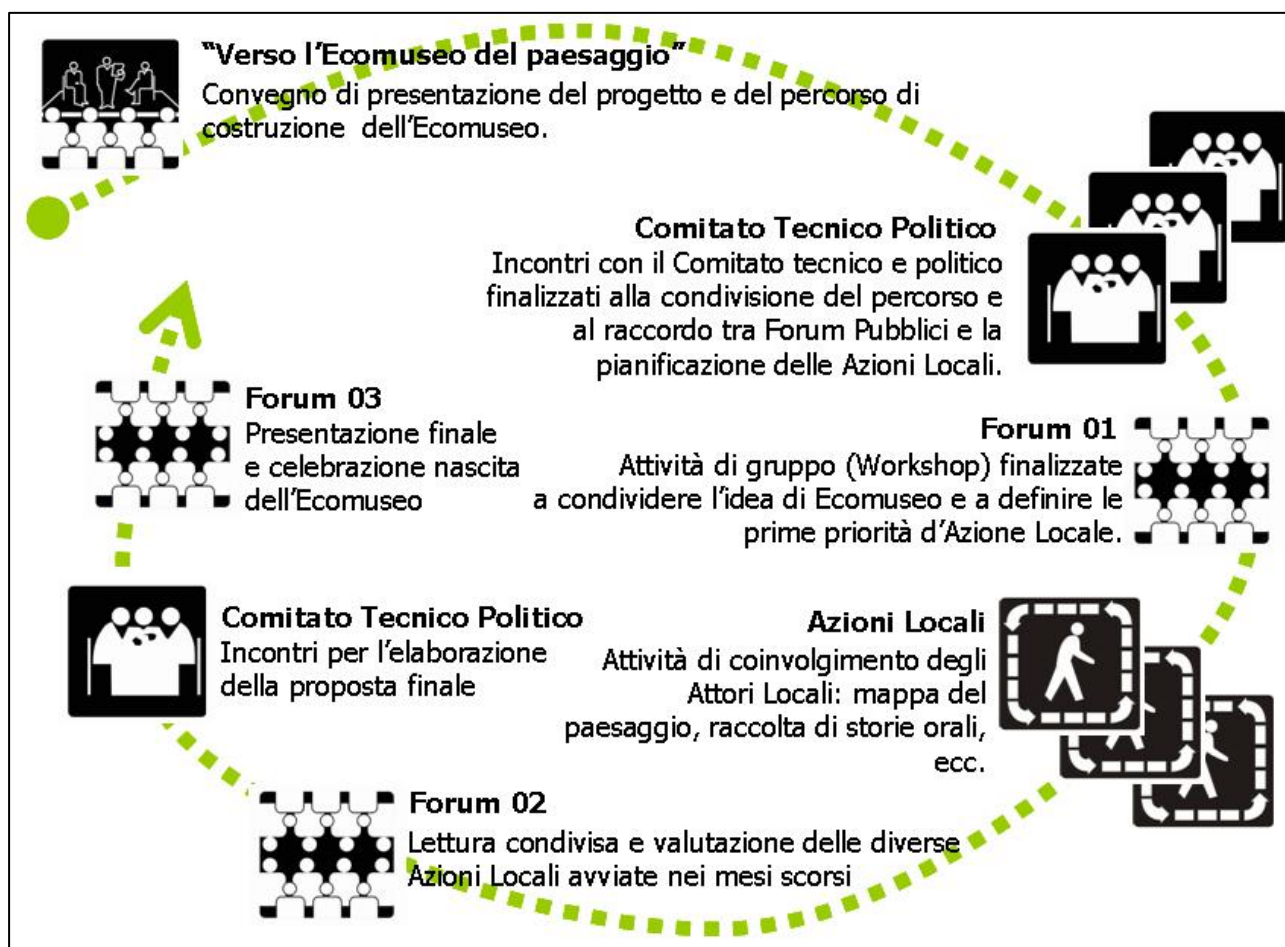
Processo - la pianificazione e la progettazione urbana si concentrano troppo spesso sul tema del “cosa fare” difficilmente segnalano il “come”. Il progetto proposto ha colmato (anche se si sono evidenziati sviluppi possibili/necessari dell'esperienza) questa mancanza attivando un processo partecipato capace di costruire le condizioni necessarie all'interazione concreta, efficace ai fini del progetto urbanistico-architettonico, fra persone, idee, informazioni, bisogni e istanze locali.

Per favorire il coinvolgimento attivo degli abitanti di Parabiago e raccordare gli incontri pubblici al lavoro già avviato dalla Pubblica Amministrazione è stato predisposto un percorso partecipato con più momenti; il percorso è stato presentato in occasione del convegno iniziale “Verso l'Ecomuseo del Paesaggio”, nel corso del quale sono state presentate le azioni già avviate dall'Amministrazione per promuovere l'Ecomuseo.

Con il primo Forum Pubblico si è condivisa l'idea di Ecomuseo del Paesaggio e si sono definite le priorità da trattare nei successivi gruppi tematici che nei mesi di maggio e giugno hanno lavorato sulla definizione delle Azioni Locali. Accanto ai momenti di coinvolgimento diretto dei cittadini sono stati attivati gli incontri del Comitato Tecnico Politico, finalizzati al raccordo tra Forum pubblici e attività dell'Amministrazione. I forum pubblici finali sono stati incontri di condivisione e valutazione delle attività svolte e di confronto sull'elaborazione della proposta finale di Ecomuseo del Paesaggio.

Il metodo adottato per gestire i diversi incontri previsti dal percorso partecipato è il **Metaplan**, un metodo che nasce e si diffonde in Germania negli anni '70 grazie al lavoro dei fratelli Wolfgang ed Eberhard Schnelle. Si tratta di un metodo di facilitazione particolarmente attento alla **gestione dei processi di comunicazione nei gruppi di lavoro**, basato sulla raccolta di opinioni dei partecipanti e la loro successiva organizzazione in blocchi logici fino alla formulazione di piani di azione in cui sono evidenziate problematiche rilevate e possibili soluzioni.

Di seguito è schematizzato il percorso partecipato e sono chiariti nel dettaglio i momenti di confronto che hanno caratterizzato il percorso partecipato: il Forum, il Comitato Tecnico Politico e le Azioni Locali.



2.1 Il Forum

La costituzione dell'Ecomuseo del Paesaggio ha previsto il coinvolgimento attivo di alcuni cittadini di Parabiago che volontariamente hanno dato il proprio contributo partecipando agli incontri pubblici promossi dall'Amministrazione. Per favorire il pieno coinvolgimento dei cittadini è stato istituito un Forum pubblico con le seguenti caratteristiche:

- strumento di partecipazione e spazio decisionale che coinvolge i diversi soggetti del territorio, ciascuno con opinioni, conoscenze e interessi legittimamente diversi;
- soggetto collettivo che rappresenta la Comunità con i diversi Attori, portatori di interessi specifici;
- luogo che consente di facilitare i percorsi di elaborazione condivisa dell'idea di Ecomuseo e delle azioni di intervento;
- non sostituisce ruolo, funzioni e responsabilità della Giunta e del Consiglio Comunale, ma integra, valuta, propone idee, progetti e soluzioni per migliorare scelte e decisioni future degli Organi Istituzionali.

Gli obiettivi del Forum sono i seguenti:

- Discutere gli orientamenti generali per la costruzione dell'Ecomuseo
- Confrontare idee, esperienze e progetti
- Mettere a disposizione le proprie conoscenze e capacità per definire le azioni locali
- Valutare i lavori in corso delle azioni locali
- Definire le proposte per la costruzione condivisa dell'Ecomuseo
- Contribuire a definire le Azioni Locali, cioè attività che coinvolgono più Attori del territorio su ambiti tematici scelti nel corso del processo partecipato

Il primo Forum dell'Ecomuseo si è riunito il 16 marzo: i lavori della serata hanno contribuito a definire le Azioni Locali oggetto dei successivi incontri di lavoro.

2.2 Il Comitato Tecnico Politico

Il Comitato tecnico e politico è il luogo finalizzato alla condivisione del percorso e al raccordo tra il Forum e la pianificazione delle Azioni Locali. È costituito dai tecnici e dai politici coinvolti dal processo di costruzione dell'Ecomuseo del Paesaggio. Si è riunito tre volte, monitorando il processo di coinvolgimento degli Attori Locali, contribuendo alla definizione della Azioni Locali e valutando i lavori svolti.

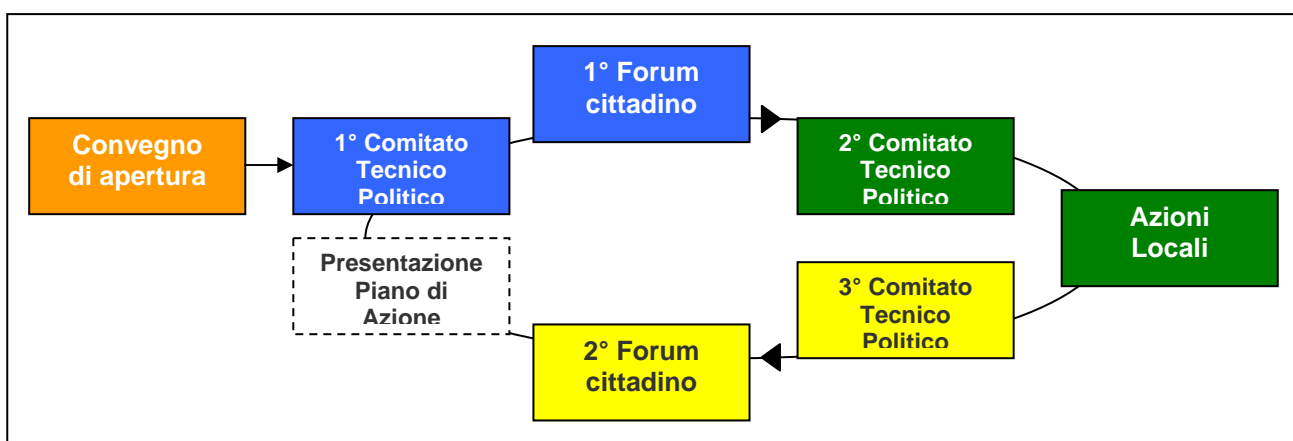
2.3 Gruppi di lavoro per le Azioni Locali

Le Azioni Locali definite nella fase iniziale del percorso partecipato e oggetto dei successivi incontri pubblici sono state quattro:


- Costruiamo la mappa del paesaggio
- Dai vita ai parchi
- Riabita il passato
- Paesaggio di incontri


3. Il calendario delle fasi e delle attività svolte


- FASE 01 - “Condivisione del processo partecipato”
- FASE 02 - “Attivazione del comitato tecnico politico e del Forum per la definizione degli ambiti tematici di interesse locale”
- FASE 03 - “Azioni locali per la definizione del piano di azione dell’ecomuseo del paesaggio”
- FASE 04 - “Valutazione condivisa delle azioni locali”
- FASE 05 – “Presentazione del piano di azione”





FASE 01		CONVEGNO DI APERTURA Condivisione del processo partecipato	
Azioni	Descrizione (dal documento di progetto)	Calendario	Indice dei report e dei prodotti realizzati
 Convegno di apertura: “Verso l’Ecomuseo del Paesaggio”	Presentazione teorico/pratica della partecipazione quale metodo di lavoro per il processo di coinvolgimento locale.	2 febbraio	<input checked="" type="checkbox"/> Scheda di azione <input checked="" type="checkbox"/> Presentazione in ppt del percorso di coinvolgimento proposto

FASE 02		QUALI AZIONI LOCALI? Attivazione del comitato tecnico politico e del Forum per la definizione degli ambiti tematici di interesse locale	
Azioni	Descrizione (dal documento di progetto)	Calendario	Indice dei report e dei prodotti realizzati
 Primo Comitato Tecnico	- prima sintesi dell’interpretazione del paesaggio e dei problemi/opportunità del territorio; - prima costruzione / strutturazione della “mappa della comunità”; - prima individuazione del “chi fa che cosa e chi sa cosa”; co-pianificazione del programma del Primo Forum del Paesaggio	27 febbraio	<input checked="" type="checkbox"/> Scheda di azione <input checked="" type="checkbox"/> Report integrale dell’incontro

FASE 02		QUALI AZIONI LOCALI?	
Politico		Attivazione del comitato tecnico politico e del Forum per la definizione degli ambiti tematici di interesse locale	
 Primo Forum Cittadino	<ul style="list-style-type: none"> - prima sintesi dell'interpretazione del paesaggio e dei problemi/opportunità del territorio; - prima costruzione / strutturazione della "mappa della comunità"; - prima individuazione del "chi fa che cosa e chi sa cosa"; - co-pianificazione del programma del Primo Forum Paesaggio 	16 marzo	<ul style="list-style-type: none"> <input checked="" type="checkbox"/> Scheda di azione <input checked="" type="checkbox"/> Documenti di supporto alla serata (vedi allegato) <input checked="" type="checkbox"/> Report integrale dell'incontro

FASE 03		LE AZIONI LOCALI	
Azioni		Azioni locali per la definizione del piano di azione dell'ecomuseo del paesaggio	
<i>Azioni</i>	<i>Descrizione (dal documento di progetto)</i>	<i>Calendario</i>	<i>Indice dei report e dei prodotti realizzati</i>
 Secondo Comitato Tecnico Politico	<ul style="list-style-type: none"> - analisi e valutazione del Forum; - lettura condivisa dei "prodotti" e adesioni emerse; programmazione delle prime azioni sul territorio e individuazione dei soggetti "privilegiati" (scuole, istituto di cultura, associazioni, ecc.) nel loro svolgimento. 	17 aprile	<ul style="list-style-type: none"> <input checked="" type="checkbox"/> Scheda di azione <input checked="" type="checkbox"/> Report integrale dell'incontro
 Azioni Locali	<p>Contatti / riunioni organizzative diffuse, in preparazione delle attività sul territorio. Le Azioni Locali potrebbero includere: camminate fotografiche, raccolta di "storie orali", mappature tematiche, schedature tematiche, prime raccolte: immagini, oggetti, ...</p>	maggio – giugno	<ul style="list-style-type: none"> <input checked="" type="checkbox"/> Schede di azioni <input checked="" type="checkbox"/> Report integrali degli incontri

FASE 04			
VALUTIAMO LE AZIONI LOCALI			
Valutazione condivisa delle azioni locali			
<i>Azioni</i>	<i>Descrizione (dal documento di progetto)</i>	<i>Calendario</i>	<i>Indice dei report e dei prodotti realizzati</i>
 Terzo Comitato Tecnico Politico	- esposizione e lettura condivisa dei “prodotti” delle attività diffuse sul territorio; - condivisione della prima bozza / scaletta del “Piano d' Azione” - valutazione delle Azioni Locali e proposte per il futuro	16 ottobre	<input checked="" type="checkbox"/> Scheda di azione <input checked="" type="checkbox"/> Report integrale dell'incontro
 Primo Forum Cittadino	- esposizione e lettura condivisa dei “prodotti” delle attività diffuse sul territorio; - condivisione della prima bozza / scaletta del “Piano d' Azione” - valutazione delle Azioni Locali e proposte per il futuro	26 ottobre	<input checked="" type="checkbox"/> Scheda di azione <input checked="" type="checkbox"/> Report integrale dell'incontro <input checked="" type="checkbox"/> Intervento Marcello Archetti

4. Équipe di ABCittà

dott. Simone Puttin
 (Responsabile di progetto)
 Arch. Cristian Zanelli
 (Responsabile d'area, coordinatore e facilitatore dei Forum Cittadini)
 dott.sa Barbara Gusella
 (Facilitatrice dei Forum Cittadini)
 Arch. Marta Ferrario
 (Facilitatrice del primo Forum Cittadino)
 dott. Marcello Archetti
 (Conduttore dei Forum Cittadini)

5. Indice delle schede di azione (a seguire), dei materiali di supporto e dei report integrali (allegati)

<i>Azioni</i>	<i>Schede / Report / Prodotti</i>	<i>Pagine</i>	<i>Allegati</i>
Convegno di apertura	<input checked="" type="checkbox"/> 6.1 Scheda di azione – Convegno di apertura	p. 11	
	<input checked="" type="checkbox"/> Presentazione		A1
Primo Comitato Tecnico Politico	<input checked="" type="checkbox"/> 6.2 Scheda di azione – Primo Comitato Tecnico Politico	p. 13	
	<input checked="" type="checkbox"/> Report integrale – Primo Comitato Tecnico politico		A2
Primo Forum Cittadino	<input checked="" type="checkbox"/> 6.3 Scheda di azione – Primo Forum Cittadino	p. 15	
	<input checked="" type="checkbox"/> Report integrale – Primo Forum Cittadino		A3
	<input checked="" type="checkbox"/> Materiali di supporto all’incontro		A4
Secondo Comitato Tecnico Politico	<input checked="" type="checkbox"/> 6.4 Scheda di azione – Secondo Comitato Tecnico Politico	p. 17	
	<input checked="" type="checkbox"/> Report integrale – Secondo Comitato Tecnico Politico		A5
Azioni Locali	<input checked="" type="checkbox"/> 6.5 Scheda di azione – workshop “Costruiamo la mappa della comunità” - primo incontro	p. 19	
	<input checked="" type="checkbox"/> 6.6 Scheda di azione – ws “Dai vita ai parchi”	p. 21	
	<input checked="" type="checkbox"/> 6.7 Scheda di azione – ws “Riabita il passato”	p. 23	
	<input checked="" type="checkbox"/> 6.8 Scheda di azione – ws “Costruiamo la mappa della comunità” – secondo incontro	p. 25	
	<input checked="" type="checkbox"/> Report integrale - workshop “Costruiamo la mappa della comunità” - primo incontro		A6
	<input checked="" type="checkbox"/> Report integrale - ws “Dai vita ai parchi”		A7
	<input checked="" type="checkbox"/> Report integrale - ws “Riabita il passato”		A8
	<input checked="" type="checkbox"/> Report integrale - ws “Costruiamo la mappa della comunità” – secondo incontro		A9
Terzo Comitato Tecnico Politico	<input checked="" type="checkbox"/> 6.9 Scheda di azione – Terzo Comitato Tecnico Politico	p. 27	
	<input checked="" type="checkbox"/> Report integrale - Terzo Comitato Tecnico Politico		A10
Secondo Forum Cittadino	<input checked="" type="checkbox"/> 6.10 Scheda di azione – Secondo Forum Cittadino	p. 28	
	<input checked="" type="checkbox"/> Report integrale – Secondo Forum Cittadino		A11
	<input checked="" type="checkbox"/> Intervento Marcello Archetti		A12
Intero processo	<input checked="" type="checkbox"/> 7. Scheda di sintesi dei risultati conseguiti	p. 30	

6. Schede di azione

il processo di accompagnamento all'avvio dell'Ecomuseo del Paesaggio si è concretizzato con una serie di workshop che hanno coinvolto i politici e i tecnici membri del Comitato Tecnico Politico e i cittadini di Parabiago che hanno aderito all'iniziativa.

Segue la restituzione sintetica di ogni singola azione svolta; per un maggiore approfondimento sui risultati ottenuti si rimanda alla scheda di sintesi conclusiva (p. 30) e ai report integrali allegati.

6.1

Scheda d'azione – Convegno di Apertura

Comune di Parabiago (MI)

“Verso l'Ecomuseo del paesaggio”

Percorso partecipato per la co-progettazione di un Ecomuseo del paesaggio

Convegno di apertura. *Avvio del processo partecipato per la co-progettazione di un Ecomuseo del Paesaggio*

2 febbraio 2007

restituzione a cura di Simone Puttin, responsabile del progetto presso villa Corvini Comune di Parabiago (MI)

Equipe di ABCittà

Simone Puttin – Responsabile del progetto

Partecipanti

Relatori: Luigi Luzzati (Assessore politiche per l'ambiente) Raul dal Santo (Responsabile Ufficio Ecologia Comune di Parabiago) Simone Rossoni (Ufficio Ecologia Comune Parabiago) Simone Puttin (ABCittà)

Uditori: cittadini di Parabiago interessati all'iniziativa

Azione in sintesi

a) Presentazione del percorso di partecipazione suddivisa nei seguenti capitoli:

- cos'è la partecipazione
- partecipazione e percorso di costruzione dell'Ecomuseo
- gli strumenti della partecipazione: il Forum e le azioni locali
- il metodo e gli strumenti impiegati
- le tappe del percorso

b) Piccola consultazione con una domanda sulla scheda di registrazione circa un luogo “meritevole di essere visitato”. I risultati sono consultabili nella pagina dedicata agli atti del convegno:

<http://ispirareilfuturo.googlepages.com/home>

Obiettivi

Presentazione e condivisione del percorso di progettazione partecipata con i cittadini di Parabiago

Calendario degli incontri svolti

9 gennaio 2007 – Incontro di pianificazione del convegno del 2 febbraio con i committenti del lavoro

2 febbraio 2007 – Convegno di apertura

Risultati raggiunti

L'incontro è stato l'occasione per condividere con i cittadini di Parabiago presenti (circa 100) il percorso partecipato di costruzione dell'Ecomuseo, chiarendo il senso del progetto e condividendo i tempi e le tappe dell'intero percorso.

Elementi di sviluppo

Due cittadini (il presidente del Parco del Roccolo e il presidente dell'Associazione "Asse Sempione") sono intervenuti nel corso della presentazione chiedendo la valorizzazione delle iniziative e dei progetti esistenti in campo ambientale e di tutela del paesaggio.

Elenco dei prodotti realizzati

Presentazione in ppt (vedi A1) - Scheda di registrazione con domanda di consultazione

Comune di Parabiago (MI)

“Verso l'Ecomuseo del paesaggio”

Percorso partecipato per la co-progettazione di un Ecomuseo del Paesaggio

Incontro con il Comitato Tecnico Politico

27 febbraio 2007

restituzione a cura di Simone Puttin, responsabile del progetto presso la sala Consiliare del Comune di Parabiago (MI)

Equipe di ABCittà:

Cristian Zanelli – coordinatore area Territoriale Comunità
Simone Puttin – Responsabile del progetto

Partecipanti

Membri del Comitato tecnico politico

Azione in sintesi

Nel corso dell'incontro i partecipanti hanno svolto le seguenti attività

1. Attività di benvenuto (in plenaria): *“Costruiamo la mappa dei luoghi significativi del territorio”*
Attività su pannello centrale con mappa dell'area: i partecipanti hanno collocato un bollino adesivo in un luogo significativo del territorio di Parabiago, o aggiunto, perché non indicato sulla mappa, con un post-it il nome del luogo scelto.
2. Presentazione in power point del percorso partecipato per la costruzione dell'Ecomuseo del Paesaggio.
3. I partecipanti sono stati invitati a sfogliare documenti e illustrazioni riguardanti casi europei di costruzione di mappe del paesaggio.
4. Attività di gruppo: *“l'Ecomuseo di Parabiago nel 2020”*
Attività su cartellone finalizzata a fare emergere quali luoghi, iniziative e azioni caratterizzeranno e valorizzeranno l'Ecomuseo del paesaggio di Parabiago nel 2020. I partecipanti hanno risposto alle sollecitazioni dell'attività utilizzando i post-it®. Successivamente i due facilitatori hanno raggruppato gli aspetti caratteristici comuni e i filoni di azioni simili individuati dal gruppo e invitato i partecipanti a esprimere le priorità.
5. Discussione finale sui risultati della giornata.

Obiettivi

Incontro finalizzato a:

- Condivisione del “percorso” complessivo (metodo, e tempistica) e piano/strategia di sensibilizzazione e coinvolgimento della comunità locale
- Presentazione e discussione di casi
- Prima definizione dei filoni di azione e degli aspetti caratteristici dell'Ecomuseo di Parabiago
- Lettura del quadro degli “stakeholders” e dei luoghi

Calendario degli incontri svolti

9 gennaio 2007 – Incontro di pianificazione del convegno del 2 febbraio con i committenti del lavoro

2 febbraio 2007 – Convegno di apertura

27 febbraio 2007 – Incontro formativo con il Comitato Tecnico Politico

Risultati raggiunti

L'incontro è servito per condividere con l'Amministrazione con i Tecnici del Comune di Parabiago il percorso per la costruzione dell'Ecomuseo del Paesaggio e per sperimentare/testare insieme ai politici e ai tecnici i contenuti, gli strumenti e le modalità di lavoro proposti da ABCittà per i successivi incontri con i cittadini di Parabiago.

Elementi di sviluppo

È importante diffondere e incentivare all'interno dell'Amministrazione di Parabiago e degli organi tecnici comunali la conoscenza del tema dell'Ecomuseo del Paesaggio e dell'intero percorso di coinvolgimento dei cittadini, in modo da facilitare e condividere in maniera efficace il raccordo tra i risultati degli incontri con i cittadini e le attività della Pubblica amministrazione di Parabiago.

Elenco dei prodotti realizzati

Report integrale Primo Comitato Tecnico Politico (vedi A2)

Comune di Parabiago (MI)

“Verso l'Ecomuseo del paesaggio”

Percorso partecipato per la co-progettazione di un Ecomuseo del paesaggio

Primo Forum Cittadino

16 marzo 2007

restituzione a cura di Simone Puttin, responsabile del progetto

presso la Villa Corvini del Comune di Parabiago (MI)

Equipe di ABCittà:

Marcello Archetti – conduttore del Forum

Cristian Zanelli – coordinatore area Territoriale Comunità

Simone Puttin – Responsabile del progetto

Barbara Gusella – facilitatrice

Marta Ferrario - facilitatrice

Partecipanti

Circa 31 persone provenienti prevalentemente da Parabiago

Azione in sintesi

Nel corso del primo Forum i partecipanti hanno svolto le seguenti attività

1. Attività di benvenuto (in plenaria): *“Che cosa intendiamo per paesaggio?”*

Libera associazione di idee: i partecipanti hanno scritto su un post-it® la loro idea di paesaggio e lo hanno attaccato su un pannello centrale predisposto dai facilitatori.

2. Benvenuto dell'Assessore Luigi Lazzati, presentazione dell'incontro del responsabile dell'Ufficio Ecologia del Comune di Parabiago Raul Dal Santo, presentazione delle attività della serata del conduttore del Forum Marcello Archetti.

3. Attività di gruppo: *“L'Ecomuseo del Paesaggio di Parabiago: Che cosa stiamo facendo nel presente / Che cosa possiamo fare nel futuro (azioni iniziative e progetti)”*

Attività su cartellone finalizzata a fare emergere e visualizzare le azioni, iniziative e progetti in corso di realizzazione e di opportunità per il futuro, rivolti alla costruzione dell'Ecomuseo del paesaggio di Parabiago. I partecipanti, divisi in tre gruppi hanno risposto alle sollecitazioni dell'attività utilizzando i post-it® e collocando le proprie idee su due cartelloni, uno per il presente e l'altro per il futuro, precedentemente predisposti dai facilitatori. A conclusione dell'attività il facilitatore ha invitato i partecipanti a indicare con un “bollino-preferenza” (tre per ciascun partecipante) le azioni prioritarie per contribuire a realizzare l'Ecomuseo.

5. Conclusione in plenaria: discussione finale sui risultati della serata e prime adesioni ai gruppi di lavoro per le Azioni Locali.

Obiettivi

Il primo Forum ha avuto i seguenti obiettivi:

- Fare emergere quali azioni, iniziative e progetti sono ritenuti prioritari per la costruzione dell'Ecomuseo del Paesaggio

- Individuare quali possono essere le Azioni Locali da attivare nei tre prossimi mesi
- Raccogliere le prime adesioni ai gruppi di lavoro per l'avvio delle successive Azioni Locali

Calendario degli incontri svolti

9 gennaio 2007 – Incontro di pianificazione del convegno del 2 febbraio con i committenti del lavoro

2 febbraio 2007 – Convegno di apertura

27 febbraio 2007 – Incontro formativo con il Comitato Tecnico Politico

16 marzo 2007 – primo Forum del Paesaggio

Risultati raggiunti

Sono state raccolte 52 idee riguardanti le azioni, iniziative e progetti in corso di realizzazione che possono contribuire alla costruzione dell'Ecomuseo del Paesaggio e 66 idee per quanto riguarda le opportunità future.

Inoltre sono state espresse dai partecipanti le prime adesioni ai gruppi tematici per l'avvio delle Azioni Locali.

Elementi di sviluppo

Nel prossimo incontro con il Comitato Tecnico Politico sarà importante condividere con il gruppo degli amministratori e dei tecnici presenti i temi delle Azioni Locali e il percorso di coinvolgimento delle persone che hanno espresso la loro volontà di partecipare ai prossimi incontri.

Elenco dei prodotti realizzati

Report finale della serata (vedi A3)

Definizione evolutiva dell'Ecomuseo di Georges-Henri Rivière (materiale di supporto ai lavoro dei gruppi) (vedi A4)

Definizione di paesaggio dalla Convenzione Europea del Paesaggio (materiale di supporto ai lavoro dei gruppi) (vedi A4)

Comune di Parabiago (MI)

“Verso l'Ecomuseo del paesaggio”

Percorso partecipato per la co-progettazione di un Ecomuseo del paesaggio

Secondo incontro con il Comitato Tecnico Politico

17 aprile 2007

restituzione a cura di Simone Puttin, responsabile del progetto

presso la sala Consigliare del Comune di Parabiago (MI)

Equipe di ABCittà:

Simone Puttin – Responsabile del progetto

Partecipanti

Membri del Comitato Tecnico Politico

Azione in sintesi

Nel corso dell'incontro i partecipanti hanno svolto le seguenti attività

1. Lettura dei risultati del primo Forum Cittadino: sono stati brevemente richiamati i risultati del primo Forum Cittadino
2. Presentazione degli spunti progettuali, delle azioni e dei progetti in corso e programmati
3. Attività di gruppo: “Le Azioni Locali”

Attività su cartellone finalizzata all'emersione/visualizzazione di possibili progetti da avviare nei gruppi di lavoro. I partecipanti hanno indicato, utilizzando i post-it®, i progetti possibili (con nuove idee o rafforzando gli spunti progettuali, i progetti in corso e da fare presentati precedentemente), quali soggetti sarebbe utile invitare a partecipare alle Azioni Locali e le candidature. A conclusione dell'attività i partecipanti hanno letto i loro post-it® e si sono confrontati sui risultati emersi.

4. Breve discussione sulle prossime tappe da affrontare insieme.

Obiettivi

Incontro formativo finalizzato a:

- lettura dei risultati del primo Forum Cittadino;
- condivisione delle Azioni Locali che l'Amministrazione ha già avviato o ha in programma di avviare;
- individuazione di altri possibili progetti da avviare sul territorio;
- segnalazione di quali altri soggetti “privilegiati” (persone, scuole, associazioni, ecc.) potrebbero essere invitati ai prossimi gruppi di lavoro.

Calendario degli incontri svolti

9 gennaio 2007 – Incontro di pianificazione del convegno del 2 febbraio con i committenti del lavoro

2 febbraio 2007 – Convegno di apertura

27 febbraio 2007 – Incontro formativo con il Comitato Tecnico Politico
16 marzo 2007 – Primo Forum Cittadino
17 aprile – Secondo incontro formativo con il Comitato Tecnico Politico

Risultati raggiunti

L'incontro è servito per condividere con l'Amministrazione e con i Tecnici del Comune di Parabiago i risultati del primo Forum cittadino dell'Ecomuseo del Paesaggio e per capire quali progetti sono ritenuti importanti.

Elementi di sviluppo

L'incontro aveva anche l'obiettivo di raccogliere le disponibilità dei tecnici e dei politici a partecipare ai gruppi di lavoro. Nell'incontro di martedì solamente un tecnico ha comunicato il suo interesse per un tema: sarebbe importante avere diversi referenti tecnici per ogni gruppo di lavoro per favorire l'incontro tra amministrazione e cittadini.

Elenco dei prodotti realizzati

Report finale dell'incontro (vedi A5)

Comune di Parabiago (MI)

“Verso l’Ecomuseo del paesaggio”

Percorso partecipato per la co-progettazione di un Ecomuseo del paesaggio

Tavolo 1 - Costruiamo la mappa del paesaggio

15 maggio 2007

restituzione a cura di Simone Puttin, responsabile del progetto

presso la sala consiliare del Comune di Parabiago (MI)

Equipe di ABCittà:

Simone Puttin – Responsabile del progetto

Partecipanti

Circa 15 persone

Azione in sintesi

Nel corso del primo Tavolo i partecipanti hanno svolto le seguenti attività:

- Ascolto della presentazione a cura del responsabile dell'ufficio ecologia sulle iniziative già avviate dall'Amministrazione e su alcune mappe della comunità inglesi del West Sussex e italiane
- Visita alla piccola mostra allestita nella sala consiliare con alcuni documenti, mappe, libri, riguardanti la mappa del paesaggio.
- Attività di gruppo: "Costruiamo la mappa del paesaggio: "Che cosa vorresti che ci fosse nella mappa del paesaggio di Parabiago?" I partecipanti hanno indicato sui post-it quali elementi sono per loro necessari per realizzare la mappa del paesaggio di Parabiago nei quattro ambiti presentati: costumi e tradizioni, patrimonio archeologico, patrimonio naturale e saperi e produzioni locali. Alla fine dell'attività individuale le persone sono state invitate a leggere insieme i risultati dei lavori.

Obiettivi

Il primo Tavolo di lavoro ha avuto i seguenti obiettivi:

- costituire il gruppo di lavoro per la realizzazione della mappa della comunità,
- presentare alcuni casi studio europei (mappe del West Sussex) e italiani
- fare emergere quali elementi dovrebbero essere contenuti nella mappa della comunità
- trovare persone disposte a seguire attivamente il percorso di realizzazione della mappa, portando nuove idee e materiali utili al lavoro

Calendario degli incontri svolti

9 gennaio 2007 – Incontro di pianificazione del convegno del 2 febbraio con i committenti del lavoro

2 febbraio 2007 – Convegno di apertura

27 febbraio 2007 – Incontro formativo con il Comitato Tecnico Politico

16 marzo 2007 – primo Forum del Paesaggio

17 aprile 2007 - Incontro formativo con il Comitato Tecnico Politico

15 maggio 2007 – Tavolo 1 – "Costruiamo la mappa della comunità"

Risultati raggiunti

Nel corso della serata sono emerse nuovi elementi e indicazioni per costruire la mappa del paesaggio che saranno oggetto del secondo incontro del Tavolo1; alcuni dei risultati emersi nel corso della serata e che riguardano i saperi e la produzione locale e i costumi e le tradizioni, saranno ripresi e sviluppati nel corso del Tavolo 3: “Riabita il passato – Epicomuseo “

Elementi di sviluppo

Il gruppo di lavoro si ritroverà nuovamente il giorno 19 giugno 2007 presso l'ufficio tecnico di via Ovidio per approfondire i dati elaborati durante la prima serata ed iniziare a disporre sulla mappa gli elementi individuati nella prima giornata di lavoro. Sarà necessaria la presenza del cartografo incaricato dall'Amministrazione per la redazione della mappa, per condividere al meglio le modalità di rappresentazione della mappa e i temi e gli elementi da inserire.

Elenco dei prodotti realizzati

- “Costruiamo la mappa del paesaggio”: documento di sintesi sugli elementi che possono costituire una mappa del paesaggio. Vedi allegato al report finale.
- Report finale della serata (vedi A6)

Comune di Parabiago (MI)

"Verso l'Ecomuseo del paesaggio"

Percorso partecipato per la co-progettazione di un Ecomuseo del paesaggio

Tavolo 2 – Dai vita ai parchi

18 maggio 2007

restituzione a cura di Simone Puttin, responsabile del progetto

presso l'ufficio tecnico di via Ovidio, Comune di Parabiago (MI)

Equipe di ABCittà:

Simone Puttin – Responsabile del progetto

Partecipanti

Circa 10 persone

Azione in sintesi

Nel corso del secondo Tavolo i partecipanti hanno svolto le seguenti attività:

- Ascolto della presentazione a cura di Simone Rossoni (collaboratore dell'Ufficio Ecologia del Comune) circa le iniziative dell'Amministrazione realizzate e in corso di realizzazione sul tema della valorizzazione dei parchi e degli elementi naturali di Parabiago; alcuni documenti relativi ai progetti presentati, alle tesi e agli studi avviati sull'Ecomuseo del Paesaggio.
- Partecipazione all'attività di gruppo: Dai vita ai parchi: "Piano d'Azione condiviso". I partecipanti sono invitati a scegliere, utilizzando un bollino ciascuno, la loro priorità tra le possibili Azioni Locali individuate nel primo Forum cittadino. Per l'azione più votata ("Lettura partecipata dei luoghi") i partecipanti alla serata sono stati invitati a costruire insieme un Piano d'Azione condiviso: in un primo momento rispondendo individualmente con l'aiuto di post-it alle sollecitazioni del facilitatore riportate su un cartellone al centro della sala ("C'è un capofila? Chi possiamo coinvolgere? Quali risorse possiamo mettere in gioco? Quali sono i possibili ostacoli? Quale potrebbe essere il programma?") e in un secondo momento leggendo insieme i risultati dei lavori.

Obiettivi

Il secondo Tavolo di lavoro ha avuto i seguenti obiettivi:

- Costituire il gruppo di lavoro per l'Azione Locale "Dai vita ai parchi"
- Presentare le attività dell'Amministrazione già realizzate o in corso di realizzazione
- Costruire un Piano d'Azione condiviso per l'Azione Locale scelta come prioritaria dai partecipanti al Tavolo di lavoro

Calendario degli incontri svolti

9 gennaio 2007 – Incontro di pianificazione del convegno del 2 febbraio con i committenti del lavoro

2 febbraio 2007 – Convegno di apertura

27 febbraio 2007 – Incontro formativo con il Comitato Tecnico Politico

16 marzo 2007 – primo Forum del Paesaggio

17 aprile 2007 - Incontro formativo con il Comitato Tecnico Politico

15 maggio 2007 – Tavolo 1 – "Costruiamo la mappa della comunità"

18 maggio 2007 – Tavolo 2 – "Dai vita ai parchi"

Risultati raggiunti

Nel corso della serata l'Azione Locale più votata è stata la "Lettura partecipata dei luoghi". Si è costruito un primo Piano d'Azione condiviso contenente alcune importanti indicazioni sui destinatari dell'intervento, su chi potrebbe essere coinvolto, sulle risorse da mettere in gioco e sugli ostacoli da superare e per coinvolgere al meglio gli abitanti di Parabiago.

Elementi di sviluppo

Il gruppo di lavoro si ritroverà nuovamente il giorno 22 giugno 2007 presso un antico mulino di Parabiago per riprendere e sviluppare l'Azione Locale "Lettura partecipata dei luoghi", pensando in maniera più operativa al luogo da visitare e al programma dell'azione.

Elenco dei prodotti realizzati

- "Dai vita ai parchi": documento che riporta in maniera completa:
 - a) le iniziative che l'Amministrazione ha avviato o ha in programma di realizzare sul tema dei parchi e della tutela e valorizzazione ambientale
 - b) le idee emerse nel corso del Comitato Tecnico Politico
 - c) le idee emerse nel primo Forum CittadinoTutte le indicazioni sono state riassunte in una scheda di sintesi consegnata ai partecipanti alla serata. Come materiale di supporto all'attività di gruppo.

- Report finale della serata (vedi A7).

Comune di Parabiago (MI)

"Verso l'Ecomuseo del paesaggio"

Percorso partecipato per la co-progettazione di un Ecomuseo del paesaggio

Tavolo 3 – Riabita il passato: Epicomuseo

22 maggio 2007

restituzione a cura di Simone Puttin, responsabile del progetto

presso l'ufficio tecnico di via Ovidio, Comune di Parabiago (MI)

Equipe di ABCittà:

Simone Puttin – Responsabile del progetto

Partecipanti

Circa 5 persone

Azione in sintesi

Nel corso del terzo Tavolo i partecipanti hanno svolto le seguenti attività:

- Ascolto della presentazione, a cura di Raul dal Santo (responsabile dell'ufficio Ecologia del Comune), delle attività che l'Amministrazione sta portando avanti sul tema della serata.
- Attività di gruppo: ai partecipanti è stato chiesto di raccontare episodi significativi del passato che riguardano la storia, i costumi, le tradizioni, i saperi locali, ecc., di Parabiago. I racconti sono stati registrati e archiviati come un contributo importante per la raccolta di materiali sulla storia di Parabiago.

Obiettivi

Il terzo Tavolo di lavoro ha avuto i seguenti obiettivi:

- Costituire il gruppo di lavoro per l'Azione Locale "Riabita il passato"
- Condividere anche con questo gruppo di lavoro i risultati emersi nell'incontro sulla costruzione della mappa del paesaggio
- Approfondire grazie ai racconti dei partecipanti alcuni aspetti della storia di Parabiago emersi nel corso degli incontri precedenti (Forum Cittadino, Comitato Tecnico Politico, primi due Tavoli delle Azioni Locali)

Calendario degli incontri svolti

9 gennaio 2007 – Incontro di pianificazione del convegno del 2 febbraio con i committenti del lavoro

2 febbraio 2007 – Convegno di apertura

27 febbraio 2007 – Incontro formativo con il Comitato Tecnico Politico

16 marzo 2007 – primo Forum del Paesaggio

17 aprile 2007 - Incontro formativo con il Comitato Tecnico Politico

15 maggio 2007 – Tavolo 1 – "Costruiamo la mappa della comunità"

18 maggio 2007 – Tavolo 2 – "Dai vita ai parchi"

22 maggio 2007 – Tavolo 3 – "Riabita il passato – Epicomuseo"

Risultati raggiunti

Nel corso della serata sono emerse indicazioni importanti per recuperare materiale sulla storia di Parabiago: in particolare sono stati approfonditi i temi del recupero e valorizzazione del dialetto locale, della storia della produzione locale, in particolare della calzatura, delle vecchie coltivazioni di viti, ecc., seguendo lo schema del programma della serata in allegato.

Elementi di sviluppo

Il gruppo di lavoro costituito, visto l'esiguo numero dei partecipanti, sarà coinvolto nelle attività avviate dal Tavolo 1 "Costruiamo la mappa del paesaggio", un tavolo di lavoro che comunque tratta in maniera approfondita il tema della valorizzazione degli elementi storici di Parabiago.

Elenco dei prodotti realizzati

- "Riabita il passato": documento che sintetizza il programma della serata (vedi A8). Il report della serata consiste nella registrazione audio dell'incontro pubblicata sul sito dell'Ecomuseo.

Comune di Parabiago (MI)

"Verso l'Ecomuseo del paesaggio"

Percorso partecipato per la co-progettazione di un Ecomuseo del paesaggio

Tavolo 1 - Costruiamo la mappa del paesaggio

19 giugno 2007

restituzione a cura di Simone Puttin, responsabile del progetto

presso la sala consiliare del Comune di Parabiago (MI)

Equipe di ABCittà:

Simone Puttin – Responsabile del progetto

Partecipanti

Circa 14 persone

Azione in sintesi

Nel corso del secondo Tavolo sulla Mappa del Paesaggio i partecipanti hanno svolto le seguenti attività:

- Ascolto della presentazione a cura del responsabile dell'Ufficio Ecologia sui risultati del primo incontro e sulle iniziative già avviate dall'Amministrazione
- Attività di gruppo: "Costruiamo la Mappa del Paesaggio". Attività su cartellone finalizzata alla collocazione degli elementi prioritari per costruire la Mappa del Paesaggio. I partecipanti divisi in due gruppi scelgono tra le quattro categorie presentate nell'incontro precedente gli elementi su cui concentrare il loro lavoro: vengono distribuiti cinque bollini per ciascun partecipante e li si invita ad esprimere cinque preferenze, indicando gli elementi indispensabili alla costruzione della Mappa. Alla fine della votazione i primi venti elementi scelti sono collocati sulla carta tecnica di Parabiago. Nella parte finale dell'attività viene chiesto ai partecipanti di ragionare sulla mappa appena costruita con alcune domande stimolo (vedi report). A conclusione dell'attività i facilitatori invitano le persone presenti a leggere insieme le Mappe del Paesaggio e ad avviare un confronto sulle idee espresse.

Obiettivi

Il secondo Tavolo di lavoro sulla Mappa ha avuto i seguenti obiettivi:

- costruzione di una Mappa del Paesaggio condivisa tra i partecipanti all'incontro, collocando sulla mappa gli elementi indicati come prioritari e discutendo sulle modalità di comunicazione dei diversi "oggetti" scelti.

Calendario degli incontri svolti

9 gennaio 2007 – Incontro di pianificazione del convegno del 2 febbraio con i committenti del lavoro

2 febbraio 2007 – Convegno di apertura

27 febbraio 2007 – Incontro formativo con il Comitato Tecnico Politico

16 marzo 2007 – primo Forum del Paesaggio

17 aprile 2007 - Incontro formativo con il Comitato Tecnico Politico

15 maggio 2007 – Tavolo 1 – "Costruiamo la mappa del paesaggio"

18 maggio 2007 – Tavolo 2 – "Dai vita ai parchi"

22 maggio 2007 – Tavolo 3 – “Riabita il passato – Epicomuseo”

25 maggio 2007 – Tavolo 4 – “Paesaggio di incontri”

19 giugno 2007 – Tavolo 1 – “Costruiamo la mappa del paesaggio” - secondo incontro

Risultati raggiunti

Nel corso della serata i partecipanti divisi in due gruppi hanno prodotto due Mappe del Paesaggio. I risultati dell'incontro saranno discussi nei prossimi mesi con il cartografo incaricato di disegnare la mappa del paesaggio che era presente all'incontro, in modo da raccordare le indicazioni emerse dal Tavolo con il lavoro di realizzazione della Mappa.

Elementi di sviluppo

Il gruppo di lavoro si ritroverà nuovamente a settembre per discutere la bozza della Mappa del Paesaggio curata dal Cartografo incaricato dal Comune. Anche in questo caso sarà necessaria la presenza del cartografo per arricchire la discussione e condividere al meglio i passi successivi.

Elenco dei prodotti realizzati

- Domande stimolo per la seconda parte della serata
- Due Mappe del Paesaggio costruite dai partecipanti
- Report finale della serata (vedi A9)

Comune di Parabiago (MI)

“Verso l'Ecomuseo del paesaggio”

Percorso partecipato per la co-progettazione di un Ecomuseo del paesaggio

Terzo incontro con il Comitato Tecnico Politico

16 ottobre 2007

restituzione a cura di Simone Puttin, responsabile del progetto

presso la sala Consiliare del Comune di Parabiago (MI)

Equipe di ABCittà:

Simone Puttin – Responsabile del progetto

Partecipanti

Membri del Comitato Tecnico Politico

Azione in sintesi

Nel corso dell'incontro i partecipanti hanno svolto le seguenti attività

1. Lettura dei risultati delle Azioni Locali
2. Attività di gruppo: “L'Ecomuseo del Paesaggio di Parabiago: valutazione delle Azioni Locali e opportunità per il futuro”. Ciascun partecipante esprime il proprio parere collocando un bollino in corrispondenza del grado di rispecchiamento. Il centro del bersaglio equivale a “molto”, l'anello esterno a “per nulla”.
3. Breve discussione sulle prossime tappe da affrontare insieme.

Obiettivi

Incontro formativo finalizzato a:

- lettura dei risultati delle azioni locali e alla valutazione delle Azioni Locali fino ad ora avviate e rivolte alla costruzione dell'Ecomuseo del Paesaggio di Parabiago

Calendario degli incontri svolti

9 gennaio 2007 – Incontro di pianificazione del convegno del 2 febbraio con i committenti del lavoro

2 febbraio 2007 – Convegno di apertura

27 febbraio 2007 – Incontro formativo con il Comitato Tecnico Politico

16 marzo 2007 – Primo Forum Cittadino

17 aprile – Secondo incontro formativo con il Comitato Tecnico Politico

16 ottobre – Terzo Incontro Formativo con il comitato Tecnico Politico

Elenco dei prodotti realizzati

Report integrale dell'incontro (vedi A10)

Comune di Parabiago (MI)

“Verso l'Ecomuseo del paesaggio”

Percorso partecipato per la co-progettazione di un Ecomuseo del paesaggio

Primo Forum Cittadino

26 ottobre 2007

restituzione a cura di Simone Puttin, responsabile del progetto

presso la Villa Corvini del Comune di Parabiago (MI)

Equipe di ABCittà:

Marcello Archetti – conduttore del Forum

Cristian Zanelli – coordinatore area Territoriale Comunità

Simone Puttin – Responsabile del progetto

Barbara Gusella – facilitatrice

Partecipanti

Circa 20 persone provenienti prevalentemente da Parabiago

Azione in sintesi

Nel corso del secondo Forum i partecipanti hanno svolto le seguenti attività

1. Benvenuto dell'Assessore Luigi Lazzati, presentazione dell'incontro del responsabile dell'Ufficio Ecologia del Comune di Parabiago Raul Dal Santo, intervento di Marcello Archetti – antropologo – ABCittà - presentazione delle attività della serata del responsabile di progetto Simone Puttin.
2. Attività di gruppo “L'Ecomuseo del Paesaggio di Parabiago: valutazione delle Azioni Locali e opportunità per il futuro” (Attività su cartellone finalizzata alla valutazione delle Azioni Locali fino ad ora avviate e rivolte alla costruzione dell'Ecomuseo del Paesaggio di Parabiago) I partecipanti rispondono alle sollecitazioni dell'attività utilizzando i bollini e i post-it®. Per ciascuna Azione Locale i partecipanti sono invitati a rispondere alla domanda “Quanto questa Azione Locale rispecchia la comunità di Parabiago?”.
I partecipanti collocano un bollino su un'apposita scala di giudizio (Molto – Abbastanza – Poco - Per niente) posta su un cartellone trasparente. Inoltre motivano la loro risposta su un cartellone bianco con l'ausilio dei post-it®. La motivazione dell'attività di gruppo consiste nell'ipotizzare azioni future per rafforzare l'Azione Locale: i partecipanti sono invitati a rispondere implicitamente alla domanda “Come rispecchiarmi totalmente – sempre di più - in questa Azione Locale?”, proponendo nuove idee da esplorare o approfondimenti di azioni e progetti già pensati dai gruppi di lavoro delle Azioni Locali. Alla fine della valutazione il facilitatore raggruppa le risposte evidenziando le aree omogenee.
3. Conclusione: lettura dei risultati complessivi della valutazione delle Azioni Locali.

Obiettivi

Il secondo Forum ha avuto i seguenti obiettivi:

- valutazione delle Azioni Locali avviate nei mesi scorsi
- raccolta di nuove idee, suggerimenti e proposte per rafforzare il Piano d'Azione dell'Ecomuseo del Paesaggio di Parabiago

Calendario degli incontri svolti

9 gennaio 2007 – Incontro di pianificazione del convegno del 2 febbraio con i committenti del lavoro

2 febbraio 2007 – Convegno di apertura

27 febbraio 2007 – Incontro formativo con il Comitato Tecnico Politico

16 marzo 2007 – primo Forum del Paesaggio

.....

Risultati raggiunti

Valutazione

Nuove idee da esplorare

Correzioni e aggiunte per la mappa del paesaggio

Elementi di sviluppo

Vedi report integrale della serata e scheda riassuntiva

Elenco dei prodotti realizzati

Report finale della serata (vedi A11)

Intervento Marcello Archetti (vedi A12)

7. Scheda di sintesi dei risultati conseguiti e scheda estratta dal Bilancio di Responsabilità Etico – Sociale di ABCittà 2007

Il Bilancio di Responsabilità Etico-Sociale è uno strumento che permette di delineare, gestire e comunicare il proprio ruolo nel contesto socio-economico in cui opera. Rappresenta il risultato di un processo, che si concretizza in un documento e rappresenta la gestione globale (economica – sociale – ambientale) dell'organizzazione, risultato delle scelte effettuate in un dato periodo di tempo.

BREVE DESCRIZIONE DEL PROGETTO

Percorso di coinvolgimento attivo dei cittadini di Parabiago per la costruzione del Piano d'Azione per l'Ecomuseo del Paesaggio di Parabiago

responsabile di progetto

Dott. Simone Puttin
(Responsabile di progetto)

équipe di ABCittà

Dott. Simone Puttin
(Responsabile di progetto)
Arch. Cristian Zanelli
(Responsabile d'area, coordinatore e facilitatore dei Forum Cittadini)
dott.sa Barbara Gusella
(Facilitatrice dei Forum Cittadini)
Arch. Marta Ferrario
(Facilitatrice del primo Forum Cittadino)
dott. Marcello Archetti
(Conduttore dei Forum Cittadini)

Di seguito è riportata una tabella di sintesi che riassume la tipologia delle persone coinvolte e i numeri delle affluenze alle azioni realizzate dal progetto in relazione al livello di partecipazione del processo decisionale. Nella pagina successiva è riportato il significato dei differenti approcci del processo partecipato e i relativi grafici di approfondimento.

Tabella delle coordinate di progetto	Gli approcci del processo partecipato (sotto-area: Agenda21 Locale)									
	1 informazione		2 consultazione		3 decidere insieme		4 fare insieme		5 appoggio	
	azione	n.	azione	n.	azione	n.	azione	n.	azione	n.
Politici		3							comitato TP	3
Tecnici pubblici		2							comitato TP	13
Tecnici privato sociale										
Tecnici del privato										
Insegnanti										
Cittadini adulti	convegno apertura	100	forum cittadini	60	azioni locali	30				
Bambini 0-10										
Ragazzi 11-18										
Totali		totale 105		totale 60		totale 30		totale 16		totale 0

Di seguito è riportata la **“Torta della partecipazione”** per facilitare la lettura della tabella di sintesi e per il grafico della pagina seguente

1: Informazione

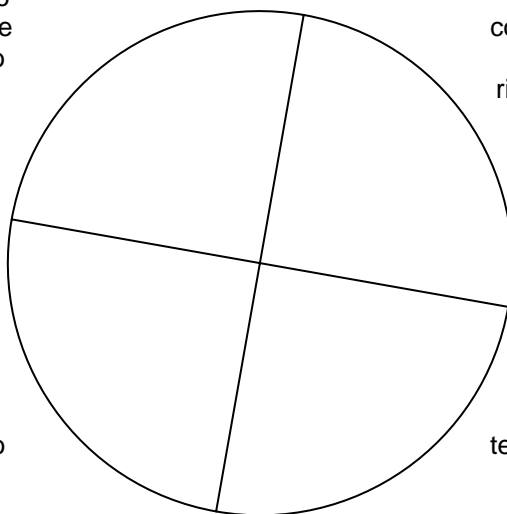
Chi controlla il processo comunica ai cittadini (gli interessati) quello che sarà fatto, presentando il progetto o piano, i tempi ecc. ... Si effettua in un momento o su temi rispetto ai quali non sono possibili modifiche ma facilita la comprensione dell'intervento.

2: Consultazione

Chi controlla decide e comunica un certo numero di opzioni e ascolta il feedback. Il processo può prendere numerose forme a seconda del margine di intervento ammesso. E' necessario garantire che la soluzione finale (il progetto o piano) tenga conto del feedback.

3: Coinvolgimento (decidere insieme)

Chi controlla il processo facilita il contributo dei soggetti interessati, crea occasioni per l'espressione di nuove e diverse idee e per la costruzione di opzioni, permette di contribuire alle decisioni che riguardano le strategie di sviluppo e all'individuazione di priorità.



4: Coinvolgimento attivo (agire insieme)

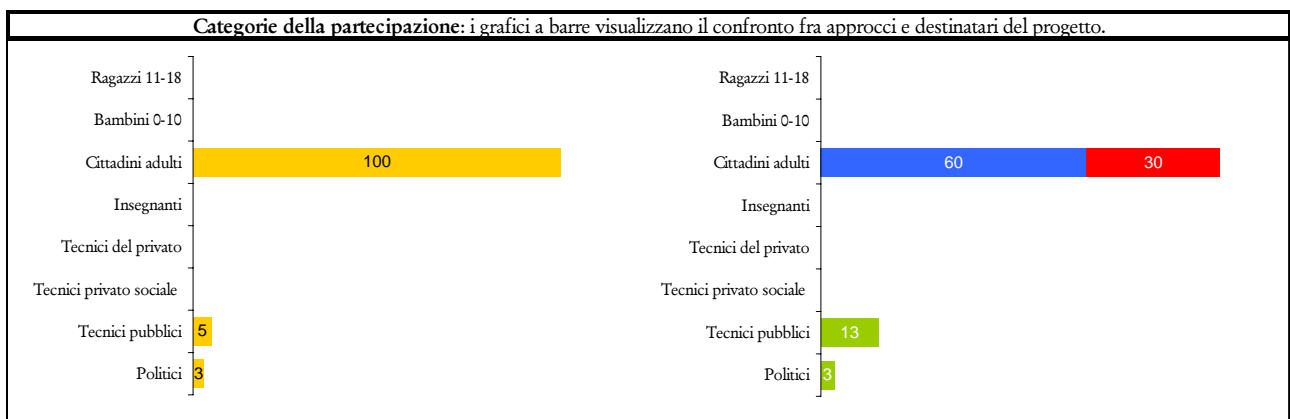
I diversi soggetti interessati, dopo aver “deciso insieme” costituiscono una “partnership” per “fare qualcosa”, intraprendono in maniera intersettoriale e concertata azioni, piccole e grandi, che portano nella direzione degli obiettivi condivisi.

5: Appoggio a iniziative locali

Chi controlla aiuta i soggetti territoriali a “fare quello che hanno deciso insieme”
 - in un “framework” di assistenza tecnica, incentivazioni, finanziamenti diretti e/o indiretti, ecc

Fasi e step di attivazione e svolgimento del progetto (sotto-area: Agenda 21 Locale)							
01. Lettura e analisi del bisogno				02. Traduzione in progetto/azione		03. Monitoraggio/accompagnamento	
1.1 Formalizzazione dell'impegno istituzionale politico	1.2 Analisi intersettoriale ambientale, sociale ed economica	1.3 Attivazione del forum per l'analisi ambientale, sociale ed economica	1.4 Definizione del documento sullo stato dell'ambiente	2.1 Forum di vision e priorità d'intervento	2.2 Definizione del piano di azione locale	3.1 Attuazione (dal piano all'azione)	3.2 Monitoraggio e verifica

La torta definisce "l'immagine del progetto" graficizzando i dati relativi agli approcci attivati dal processo partecipato (esclusi i dati sull'informazione che in genere hanno valori più elevati e non comparabili con gli altri approcci). La posizione della torta individua la fase di attuazione del progetto rispetto alle fasi standard di Agenda 21 Locale.



CAMBIAMENTI...

... nella qualità dello spazio (dimensione fisica)

Il percorso di costruzione del Piano d'Azione per avviare l'Ecomuseo del Paesaggio è stato orientato a ipotizzare azioni concrete per valorizzare il paesaggio di Parabiago. Il risultato più tangibile è "la mappa della comunità", costruita attraverso un processo di riscoperta dei luoghi di Parabiago, di confronto sugli spazi che rappresentano la comunità, di interazione tra pubblico e privato per pianificare azioni possibili di riqualificazione e miglioramento di alcuni edifici e luoghi simbolo della città. Una mappa della comunità, che rappresenta la sintesi di un percorso a più voci verso la riscoperta della dimensione storica, sociale, ambientale di Parabiago, che parla sia agli abitanti sia ai potenziali visitatori del territorio. La versione definitiva della "mappa della comunità", a cura di un grafico incaricato dall'amministrazione per la rappresentazione dei risultati emersi dai gruppi di lavoro, sarà stampata e inviata a tutti i cittadini entro la fine del 2007.

... nel modo di lavorare (dimensione metodologica)

Sia a livello intersettoriale (interno all'amministrazione), che a livello locale il percorso partecipato ha permesso di sperimentare una nuova metodologia di lavoro condiviso capace di creare condizioni e supporti atti a facilitare, attivare e garantire nel tempo il senso di appartenenza ai luoghi e alla città. Il processo finora attivato dall'Ecomuseo del Paesaggio ha favorito in maniera proficua l'incontro tra pubblico e privato: in particolare il Comitato Tecnico Politico ha rappresentato sia il luogo dell'interazione tra i diversi settori dell'amministrazione coinvolti dall'iniziativa che quello della discussione dei risultati dei Forum Cittadini e delle Azioni Locali. Anche i risultati degli incontri del Comitato Tecnico Politico sono stati "messi in circolo" nei momenti pubblici (Forum e Azioni Locali), secondo un percorso circolare che ha permesso ai soggetti pubblici e privati di unire le proprie conoscenze e capacità per contribuire al meglio alla completezza del Piano d'Azione finale. Si sottolinea l'importanza della presenza ai Forum e ai Tavoli pubblici di importanti referenti del terzo settore, con particolare attenzione all'area ambientale e culturale.

... culturali (dimensione relazionale e sociale)

Il Piano d'Azione è il risultato del confronto tra i politici e i tecnici che hanno partecipato al Comitato Tecnico Politico e tra i cittadini che hanno partecipato attivamente ai Forum Cittadini e ai gruppi di lavoro per le Azioni Locali. In sostanza i risultati ottenuti (la mappa della comunità, la banca della memoria, ecc.) sono il frutto della relazione tra le persone, della riscoperta della dimensione relazionale tra le persone che vivono e/o lavorano a Parabiago e che contribuiscono a costruire la comunità di Parabiago.

RISULTATI RAGGIUNTI

Azione Locale "costruiamo la mappa della comunità"

Fino ad ora è stato fatto:

- Ricerca storica su luoghi e toponimi
- Interviste a testimoni locali: nonni, genitori e bambini
- Incontro intergenerazionale tra ragazzi delle medie e nonni della casa di riposo
- Luoghi del cuore – questionario intergenerazionale sul paesaggio
- Itinerari educativi nelle scuole e realizzazione della mappa dei ragazzi
- Gruppo di lavoro del forum per la redazione partecipata della mappa (2 incontri)
- Gruppo di lavoro tecnico per la redazione partecipata della mappa (un incontro)

Il materiale già raccolto e quello che verrà raccolto in futuro è disponibile sul sito internet dell'Ecomuseo del Paesaggio alla sezione "Banca della Memoria", mentre le mappe dei ragazzi, i risultati degli incontri dei gruppi di lavoro e la bozza della mappa della comunità sono nella sezione "Mappa della comunità"

E' in corso la realizzazione di una mappa della comunità multimediale contenente:

- gli approfondimenti tematici relativi al patrimonio materiale e immateriale riportato sulla mappa
- la mappa sonora, cioè alcune registrazioni effettuate nei luoghi più significativi della città

Azione locale "Dai vita ai Parchi"

Il gruppo di lavoro si è riunito per scegliere il progetto prioritario tra i possibili progetti individuati nel primo Forum cittadino. Riportiamo tali progetti in ordine di priorità definita dal gruppo stesso:

- lettura partecipata dei luoghi
- educazione alla natura e alla biodiversità
- percorsi di fruizione dalla campagna alla città

I partecipanti hanno successivamente costruito un piano d'azione condiviso per il progetto "lettura partecipata dei luoghi", rispondendo alle sollecitazioni "C'è un capofila? Chi possiamo coinvolgere? Quali risorse possiamo mettere in gioco? Quali sono i possibili ostacoli? Quale potrebbe essere il programma? I risultati".

Il gruppo di lavoro ha scelto come progetto prioritario di questa azione la lettura partecipata dei luoghi, finalizzata al tentativo di creare una conoscenza condivisa dei territori dei parchi e, in generale, del paesaggio agrario di cui fanno parte. E' una scelta significativa in quanto il gruppo ritiene che il Parco del Roccolo, e ancor più quello in via di riconoscimento dei Mulini, non abbiano ancora sufficiente identità. Sono luoghi a cui ridare un significato il più possibile condiviso da tutti. Il progetto si sovrappone parzialmente agli altri due. Infatti, tra gli attori che andrebbero coinvolti compaiono un po' tutti: dai bambini e ragazzi in età scolare (anche superiore, perché sono un target poco coinvolto in questo tipo di attività), alle associazioni, ai proprietari, agli adulti. Con azioni mirate, si potrebbe pensare a diverse letture dei luoghi. Le principali risorse da mettere in gioco sono essenzialmente umane: gli agricoltori, le associazioni ambientaliste, gli studenti universitari per le attività con i ragazzi. Non devono però mancare le risorse economiche, perché è necessario superare i soliti ostacoli: indifferenza, inerzia e apatia della gente, poca informazione, attività che interessano la gente.

Il programma del progetto dovrebbe essere stilato sulla base di una prova, da svolgersi da parte del gruppo in data ancora da definire.

Azione Locale "Riabilita il passato"

Il gruppo di lavoro nel corso della riunione ha individuato i seguenti progetti da sviluppare:

- Banca della Memoria
- Mostra di pittura sul paesaggio di Parabiago visto dagli artisti locali
- Recupero della lingua locale valorizzando ad esempio i poeti locali dialettali
- Rievocazione della visita della regina di Spagna, nel 1708

Azione Locale "Paesaggio di incontri"

Nel corso dell'incontro, il gruppo di lavoro ha discusso alcuni progetti per valorizzare e comunicare il patrimonio:

- realizzare itinerari storici, con relative visite guidate
- educazione nelle scuole
- mostra dei risultati ottenuti con il processo dell'Ecomuseo
- sito internet/DVD dell'Ecomuseo


Le finalità di questa azione sono due: 1) trasmettere il patrimonio culturale e naturale, perché venga assimilato e sviluppato dai residenti 2) tradurre per i visitatori la cultura del luogo ed il patrimonio.

LA VALUTAZIONE DA PARTE DEL FORUM DEI RISULTATI RAGGIUNTI

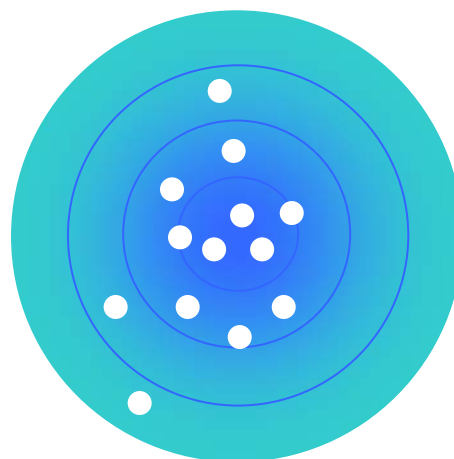
Di seguito è riportato il quadro di insieme della valutazione espressa dai partecipanti al secondo Forum Cittadino (per un maggiore approfondimento vedere A 11): per ciascuna Azione Locale i partecipanti hanno risposto alla domanda "Quanto questa Azione Locale rispecchia la comunità di Parabiago?" applicando un bollino sul bersaglio corrispondente. Il centro del bersaglio equivale a "molto", l'anello esterno a "per nulla".

- Bollino per esprimere la preferenza


Costruiamo la Mappa della Comunità



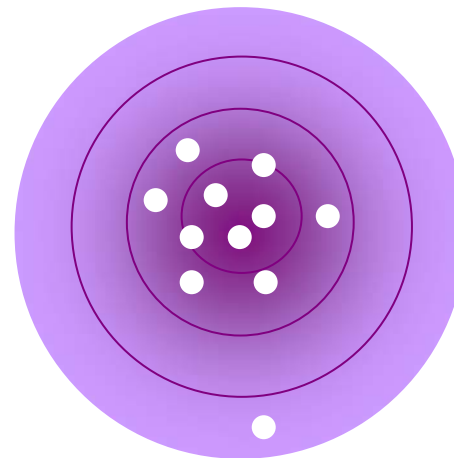
Riabita il passato



Dai vita ai parchi



Paesaggio di incontri



ULTERIORI OBIETTIVI DA RAGGIUNGERE

Constatato l'interesse locale e l'impegno dei partecipanti nelle varie azioni del progetto si propongono quali ulteriori obiettivi da raggiungere:

- un ulteriore approfondimento del Piano d'Azione: con l'ideazione di altre progetti e iniziative per contribuire alle Azioni Locali (vedi report finale secondo Forum Cittadino A 11);
- l'attuazione nel breve periodo dei progetti e delle iniziative delle Azioni Locali che risultano immediatamente realizzabili: ad esempio la lettura partecipata dei luoghi, la diffusione della "mappa della comunità" con eventi interattivi, ecc.

NUOVI STRUMENTI E STRATEGIE PER IL FUTURO

Possibili azioni da promuovere nel breve e nel lungo periodo:

- laboratori intergenerazionali: promuovere laboratori scolastici "nonni-bambini" finalizzati alla costruzione dell'immagine passata, attuale e futura del paesaggio di Parabiago. Un percorso scolastico strutturato che prevede l'incontro tra anziani di Parabiago e bambini delle scuole elementari, impegnati nella raccolta di materiali, nella lettura partecipata dei luoghi, ecc.;
- creazione di "coni visivi permanenti" nei parchi di Parabiago: l'azione attuabile nel breve periodo potrebbe essere un evento/percorso da realizzare in uno dei parchi di Parabiago con pannelli provvisori di diversa natura (descrizioni tratte dall'itinerario virgiliano, dai racconti degli anziani, fotografie storiche, ecc.);
- link più espliciti tra l'Ecomuseo del Paesaggio e l'Agenda 21 Locale;
- collegamenti tra l'Ecomuseo e le attività dei comuni limitrofi – (es. promuovendo nel breve periodo un convegno e nel lungo periodo programmando azioni verso un'Agenda 21 Intercomunale).