



**CLUB ALPINO ITALIANO**  
Sezione di **PARABIAGO**

Via De Amicis 3 - c/o Centro Giovanile  
Website: [www.caiparabiago.it](http://www.caiparabiago.it)



**Domenica 11 giugno 2017**

# "Il Panperduto"

*CICLOESCURSIONE*

**RITROVO PARTECIPANTI**


**ORE. 7.00**

**STAZIONE FS  
di Parabiago  
TRENO + BICICLETTA o MTB**

**DIRETTORE**

Andrea Colombo







Cell. 3333023849



## **CARATTERISTICHE DELLA CICLOESCURSIONE: STORIA e NATURA**

All'interno del progetto "Biciclriamo 2017" condiviso dai circoli di Parabiago e Nerviano di Legambiente e da FIAB Canegrate; la sezione propone un itinerario in bicicletta (cicloescursione) sulle rive del fiume Ticino a Somma Lombardo, per visitare il casello di guardia delle dighe del Panperduto, dove nasce il canale Villoresi. E' un'occasione unica adatta a tutti per ammirare la natura dei luoghi, le opere di ingegneria idraulica, la scala dei pesci e il museo italo-svizzero delle acque. Attenzione: pranzo al sacco e kit per riparazione forature!

**Buona cicloescursione a tutti!**

Località di Partenza 	Durata Complessiva 	Difficoltà Complessiva 	Attrezzatura Personale 	Dislivello 	Località di arrivo 
Stazione FS Sesto Calende	Ore totali 6.00 + soste e visite	FACILE	Da escursionismo O Da ciclamatori	saliscendi sviluppo Km. 45	Parabiago

## **DESCRIZIONE ITINERARIO**

### **Percorso ferroviario:**

*Da Parabiago stazione FS si parte col treno della linea S5 per Varese delle 7.33 e si arriva a Sesto Calende alle 8.14, cambiando treno a Busto Arsizio alle 7.56, regionale per Domodossola.*

### **Percorso ciclabile:**

Scesi dal treno e saliti sulle bici, attraversiamo la bellissima cittadina di Sesto Calende, adagiata sulla riva sinistra del Ticino: il Fiume Azzurro. Siamo nel Parco omonimo, il più grande parco fluviale d'Europa dove la natura rigogliosa che ci avvolge, fa da cornice alla pista ciclopedonale che lo attraversa, regalandoci scorci di rara bellezza. La pista è un piccolo pezzo di una grande via di comunicazione: il Sentiero E/1, che collega Capo Nord in Norvegia a Capo Passero in Sicilia. Imboccata verso sud, la pista ci conduce prima a Golasecca, dove troviamo i resti di una civiltà risalente al V secolo a.C., la diga della Miorina che regola il deflusso delle acque del Lago Maggiore e la spiaggia della Melissa (sotto il ponte dell'autostrada) nei pressi del guado, infatti il nome Golasecca deriva dal Celtico URSECA=secca. Terminata la visita della zona, riprendiamo a pedalare giungendo alla centrale idroelettrica del Porto della Torre, posta sul ponte-diga che collega le due sponde, Lombardia e Piemonte. Continuiamo su strada asfaltata e arriviamo alla bella spiaggia naturale di Somma Lombardo, poi dopo 11Km. dalla partenza, arriviamo in località Panperduto. Qui troviamo l'opera idraulica realizzata da Eugenio Villoresi nel 1884 per dar vita al canale che porta il suo nome, concepito per irrigare le campagne a nord di Milano. Dopo la doverosa sosta pranzo, inizieremo la visita guidata di circa 90 minuti delle strutture del Panperduto, dove l'acqua è assoluta protagonista: lo sbarramento di presa e traversa, la conca di navigazione, la nuova centrale idroelettrica, la scala di risalita dei pesci, con visita al museo e ai giochi d'acqua, lo sfioratore dei 120, il Canale Villoresi ed il Canale Industriale. Al termine non ci resta che pedalare per circa 35Km. seguendo la ciclabile del Villoresi fino Parabiago, arrivo previsto per le ore 19.00 circa. Durante tutta la giornata avremo modo di vedere diverse specie di pesci, uccelli (ben 120 catalogate), anfibi, mammiferi, oltre a quelle floreali... un ambiente unico da tutelare e rispettare.

**Quota di partecipazione: Soci € 15.00 - Non Soci € 20.00**

**comprensiva di: treno + bicicletta + visita guidata + assicurazione infortuni per i non soci**

**NB: - per i bambini fino a 10 anni la visita è gratuita e pertanto ridurre di € 5.00 la quota**

**- per informazioni, iscrizioni e prenotazioni contattare il Direttore entro e non oltre il 2/6**

**Con l'iscrizione si accetta il Regolamento Attività Sociali CAI-Parabiago reperibile sul sito.**