

Comune di Parabiago

Verso l'Ecomuseo del paesaggio

Percorso partecipato per la costruzione di un Ecomuseo del paesaggio

Azione 1 - Costruiamo la mappa del paesaggio -

Report secondo incontro

a cura di ABCittà – Villa Corvini



Azione	Breve descrizione dei programmi e degli obiettivi
Azioni locali	<p>Assemblea non convenzionale (Workshop) finalizzata a:</p> <ol style="list-style-type: none">1. Presentare lo stato di avanzamento nella raccolta di elementi utili alla costruzione della mappa del paesaggio2. Costruire con il gruppo di lavoro una Mappa del Paesaggio condivisa

Programma realizzato:

1. **Intervento di Raul dal Santo (Responsabile Ufficio Ecologia):** presentazione delle iniziative già avviate dall'Amministrazione
2. **Attività di gruppo:** "Costruiamo la Mappa del Paesaggio". Incollare sulla carta tecnica di Parabiago gli elementi ritenuti prioritari (vedi tabelle e foto a seguire)
3. **Attività di socializzazione:** i partecipanti sono invitati a leggere insieme i risultati dei lavori

CONCLUSIONI

Il gruppo di lavoro si ritroverà nuovamente a settembre per confrontarsi sulla bozza della Mappa del Paesaggio.



2. Attività di gruppo

“Costruiamo la mappa del paesaggio”

Attività su cartellone finalizzata alla collocazione degli **elementi prioritari per costruire la Mappa del Paesaggio**. I partecipanti divisi in due gruppi scelgono tra le quattro categorie presentate nell'incontro precedente gli elementi su cui concentrare il loro lavoro: vengono distribuiti cinque bollini per ciascun partecipante e li si invita ad esprimere cinque preferenze, indicando gli elementi indispensabili alla costruzione della Mappa. Alla fine della votazione i primi venti elementi scelti sono collocati sulla carta tecnica di Parabiago. Nella parte finale dell'attività viene chiesto ai partecipanti di ragionare sulla mappa appena costruita con alcune domande stimolo (vedi allegato 2). A conclusione dell'attività i facilitatori invitano le persone presenti a **leggere insieme le Mappe del Paesaggio e ad avviare un confronto sulle idee espresse**.

- Risultati dell'attività:

Seguono le griglie con gli elementi della Mappa del Paesaggio votati dai partecipanti: sono evidenziati gli elementi votati e tra parentesi è indicato il numero delle preferenze espresse. Successivamente vengono riportate le foto delle Mappe del Paesaggio costruite dai due gruppi.

GRUPPO 1

1. Luoghi che caratterizzano e distinguono Parabiago e il suo territorio

Luoghi	N° voti
• Piazza Maggiolini (e vecchia corte)	• 165
• Villa/Parco Corvini	• 128
• Chiesa SS. Gervaso e Protasio	• 125
• Parco del Roccolo	• 112
• Canale Villoresi con pista ciclabile	• 107
• Fiume Olona	• 63
• Cascine (Ravellino)/maneggio/fattorie	• 45
• Boschi	• 44
• Museo di Parabiago	• 43
• Chiese/piazze/strade/centro	• 41
• Mulini (mulino via Unione,mulino Starquà) (1 preferenza)	• 35
• Chiesa/piazza di Villastanza	• 35
• Campi coltivati/prati	• 31
• Chiesa S. Ambrogio con collegio annesso (1)	• 31
• Oratori	• 29
• Chiesa/piazza S. Michele	• 27
• Torre via torre (1)	• 26
• Corsi d'acqua/roggiate/reti irrigue	• 25
• Chiesa Dio il sa	• 21
• Palazz.sport/piscina/campi sportivi	• 17
• Case/palazzi/banche	• 15
• Scuole (Manzoni, Maggiolini, Elementari San Lorenzo, Ravello)	• 15
• Verde cittadino	• 13
• Campo Libero Ferrario	• 13
• Ferrovia/stazione	• 11
• Torre del collegio Cavalleri	• 10
• Piazza/chiesa S. Lorenzo	• 10
• Casa di Maggiolini/Giannini	• 10
• Luoghi di produzione/banche/spacci/fabbriche di calzature	• 9
• Chiesa/piazza Gesù Crocifisso	• 8
• Municipio/piazza municipio	• 7
• Piazza mercato (Parabiago)	• 7
• Biblioteche/archivi pubblici e privati	• 6
• Villa Gajo (1)	• 6
• Mulino Bert	• 5
• Piazza Magenta (Villastanza)	• 5
• Chiesa Madonna della Neve (Ravello)	• 5
• Cascina S. Lorenzo	• 3
• Piste ciclabili	• 2
• Piazza Libertà	• 2
• Vigneto	• 2
• Ricovero anziani	• 2
• Cascine/mulino dei Bongini	• 2
• Viale della Rimembranza, forno di villania, cave, Crespi bonsai	• 1

2. Costumi e tradizioni

- Elenco associazioni
- Battaglia di Parabiago (Formella di Castiglioni sulla battaglia) (7)
- I personaggi storici: (voto a parte)
- Canzoni tradizionali (Canzone di Parabiago)
- Soprannomi e cognomi tipici Parabiaghesi (1)
- Utilizzo della lingua locale nella mappa ed espressioni dialettali (es. *andà in gaina, Te ve dris me la straa Scer*) (3)
- Toponimi in dialetto e in italiano, strade vicinali e sentieri (voto a parte)
- Piatti della tradizione gastronomica (1)

3. Patrimonio archeologico

- Tramvai di San Lorenzo (1)
- Cappelletta di Sant'Anna e le altre cappelle lungo le vie
- Patera di Parabiago (4)
- Altri resti archeologici (corredi tombali, epigrafi dei curatores, della famiglia degli Atilii, di Basiliana, ecc.) (2)
- Tracce delle centuriazioni romane
- I vecchi cortili di Ravello (3)
- Tracce del Riale e del canale Diotti (1)
- Monumento ai caduti

4. Patrimonio naturale

- Parco del Roccolo (3)
- Parco dei Mulini (3)
- La coltivazione del Gelso per il baco da seta (foglia del gelso + baco) (1)
- Fiordaliso
- Boschi
- piante monumentali
- Fiume Olona
- Isolino Olona
- Foppone (zona umida del fiume Olona) (1)
- Vigneti c/o cascina ravellino e ravello
- Rondone/rondine
- Pecora
- Lucciola
- Riccio (1)
- Rana
- Gufo (1)
- Campagne coltivate

5. Saperi e produzioni locali

- Calzature ed affini, Calzaturifici (2)
- Ebanistica (Maggiolini) (2)
- Firunàtt di Villastanza (4)
- Mulini e mugnai lungo l'Olona (2)
- Altri mestieri tradizionali ...
- Lavori nei campi
- Casinott
- Tecniche di lavorazione locali
- Coltivazione Asparagi a S.Lorenzo
- Sunto della storia (1)
- Conceria e Villa Zerbi
- Fornace

6. Toponimi in dialetto

- | | |
|---|---|
| • Parabiago | • <i>Parabiag(h)</i> o <i>Parabiá</i> nella variante parabiaghese |
| • San Lorenzo | • <i>Sän Lürëns</i> |
| • Ravello | • <i>Ravel</i> |
| • Villastanza | • <i>Vilastänsa</i> |
| • Villapia | • chiamata anticamente Tiracoda, da <i>Tiracúa</i> in dialetto |
| • Via Santa Maria | • <i>Via La Cagià</i> |
| • Via S. Michele | • <i>Via dei 40 martiri o 40 martali</i> |
| • Via delle Rimembranze | • (vecchio nome della via Marconi) (1) |
| • Riale | • <i>La rongia</i> |
| • Località La Boretta (S.Lorenzo) | • |
| • Strada per Cerro (S.Lorenzo) | • <i>Straa Scer</i> |
| • Località Cascina Montevvecchia (S. Lorenzo) | • |
| • Malcantone (S.Lorenzo) cava di sassi | • |
| • Barsanella (Ravello) (1) | • |
| • Strada della brughiera di Busto Garolfo | • (a Ravello) |
| • <i>Pont del casel</i> | • (a Villastanza) |
| • <i>Pont del Cristiani</i> | • (a Villastanza) |
| • <i>Pobbia del Patina</i> | • (a Villastanza) |
| • <i>la piscina</i> | • (a Villastanza) |
| • via Po (Villastanza) | • <i>Strà negra</i> |

Personaggi nati e vissuti


- **Giuseppe Maggiolini (1738-1814), mobiliere, intarsiatore ed ebanista; (2)**
- **Monsignor Ceriani (3)**
- Giuseppe Giannini (1774-1818), medico;
- **Liberio Ferrario (1901-1930), ciclista; (1)**
- Eugenio Travaini (1930-1994), medico e scrittore.

Personaggi vissuti o viventi per un lungo periodo

- Sen. Felice Gajo (1861-1935), industriale e politico;
- Paolo Castelnuovo (1861-1926), industriale;
- Giuseppe Saronni (vivente), ciclista.

Personaggi nati solamente

- Felice Musazzi (1821-1989), nato a San Lorenzo, attore teatrale e fondatore de "I Legnanesi";
- Franca Rame (vivente), attrice di teatro nata a Villastanza;
- Giovanni Ferreri (vivente), attore;
- ~~e a Villastanza, pare nacque Carlo Cattaneo (1801-1869), patriota, politico e scrittore;~~



Verso l'Ecomuseo del paesaggio

Percorso partecipato per la costruzione di un Ecomuseo del Paesaggio

GRUPPO 2

(il gruppo 2 ha votato solamente gli elementi emersi nei lavori dello scorso incontro, nelle quattro categorie indicate)

2. Costumi e tradizioni

- Elenco associazioni
- Battaglia di Parabiago (Formella di Castiglioni sulla battaglia)
- I personaggi storici: **(2 preferenze)**
- Canzoni tradizionali (Canzone di Parabiago)
- Soprannomi e cognomi tipici Parabiaghesi **(1)**
- Utilizzo della lingua locale nella mappa ed espressioni dialettali (es. *andà in gaina, Te ve dris me la straa Scer*)
- Toponimi in dialetto e in italiano, strade vicinali e sentieri (voto a parte) **(1)**
- Piatti della tradizione gastronomica **(1)**

3. Patrimonio archeologico


- Tramvai di San Lorenzo
- Cappelletta di Sant'Anna e le altre cappelle lungo le vie
- Patera di Parabiago **(2)**
- Altri resti archeologici (corredi tombali, epigrafi dei curatores, della famiglia degli Atilii, di Basiliana, ecc.)
- Tracce delle centuriazioni romane **(1)**
- I vecchi cortili di Ravello **(1)**
- Tracce del Riale e del canale Diotti **(1)**
- Monumento ai caduti

4. Patrimonio naturale

- Parco del Roccolo **(3)**
- Parco dei Mulini **(2)**
- La coltivazione del Gelso per il baco da seta (foglia del gelso + baco) **(2)**
- Fiordaliso
- Boschi
- piante monumentali
- Fiume Olona **(2)**
- Isolino Olona
- Foppone (zona umida del fiume Olona) **(1)**
- Vigneti c/o cascina Ravellino e Ravello
- Rondone/rondine
- pecora,
- lucciola,
- riccio,
- rana
- gufo
- Campagne coltivate

5. Saperi e produzioni locali

- Calzature ed affini, Calzaturifici **(1)**
- Ebanistica (Maggiolini) **(2)**
- Firunàtt di Villastanza
- Mulini e mugnai lungo l'Olona **(1)**
- Altri mestieri tradizionali ...
- Lavori nei campi
- Casinott
- Tecniche di lavorazione locali
- Coltivazione Asparagi a S.Lorenzo **(1)**
- Sunto della storia
- Conceria e Villa Zerbi
- Fornace



Verso l'Ecomuseo del paesaggio

Percorso partecipato per la costruzione di un Ecomuseo del Paesaggio


Le Mappe del Paesaggio costruite dai due gruppi GRUPPO 1



La parte superiore della Mappa costruita dal gruppo 1



La parte inferiore della Mappa



Verso l'Ecomuseo del paesaggio

Percorso partecipato per la costruzione di un Ecomuseo del Paesaggio

GRUPPO 2



La mappa del gruppo 2



Un particolare della mappa costruita dal gruppo 2

