LA FABBRICA DI SANT'AMBROGIO

Parabiago, 21 Febbraio 2013

PROPOSTE PER IL PARCO DEI MULINI

- Pista ciclo/pedonale che rifà la traccia del Riale colore azzurro della pavimentazione (da via Resegone all'altro cancello del Parco in via Unione – qui cartellonistica

Ingresso Museo Land Art dal ponte dell'Isolino".LAND ART Il territorio al posto della tela. l' obiettivo di questi artisti è **far entrare in piena sintonia l'opera con l'ambiente circostante** oltrepassando i limiti del **prodotto mobile**, in questo modo il fruitore sarà in grado di realizzare un'esperienza estetica più completa.

- Filari di alberi da frutta che dal Parco attraverso viale Europa arriva agli orti della Bergamina e agli orti urbani del Monastero

decomporsi a causa dell'azione incessante delle intemperie e delle stagioni; rimarranno solo i 42 alberi di faggio che piantati all'interno delle strutture dei pilastri saranno liberi di crescere e indicare con il loro allineamento l'intervento creativo dell'uomo e la collaborazione attiva e generosa della natura.

(Questa ultima opera di Giuliano Mauri, che nasce da un processo del tutto spontaneo e naturale, è l'atto finale che completa e integra tutto il lavoro svolto in tanti anni da questo riservato e raffinato poeta dei nostri giorni). ***Giovanni Bonanno***

http://www.donnedelbosco.it/tesi/Tesi%20con%20immagini%20(ridotta).pdf

tesi

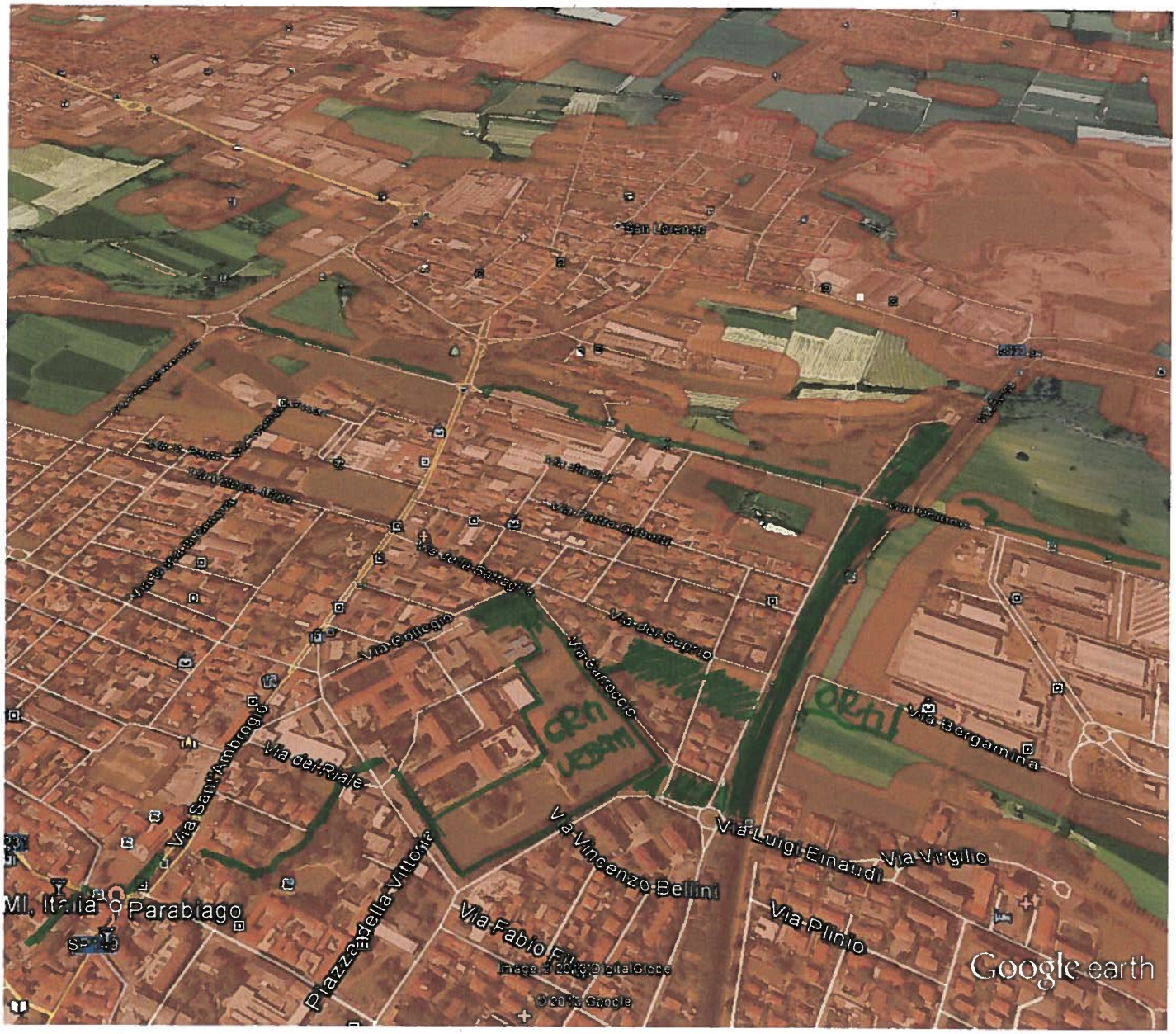

Google earth

piedi 1000

metri 500

Riallo. Ritrovato – pista ciclo/pedonale

Google earth

piedi 2000
metri 700

PERCORSO CICLO/PEDONALE

Antenne e Canivo con venuto aprire del Riale e percorrendola le strade dove passava

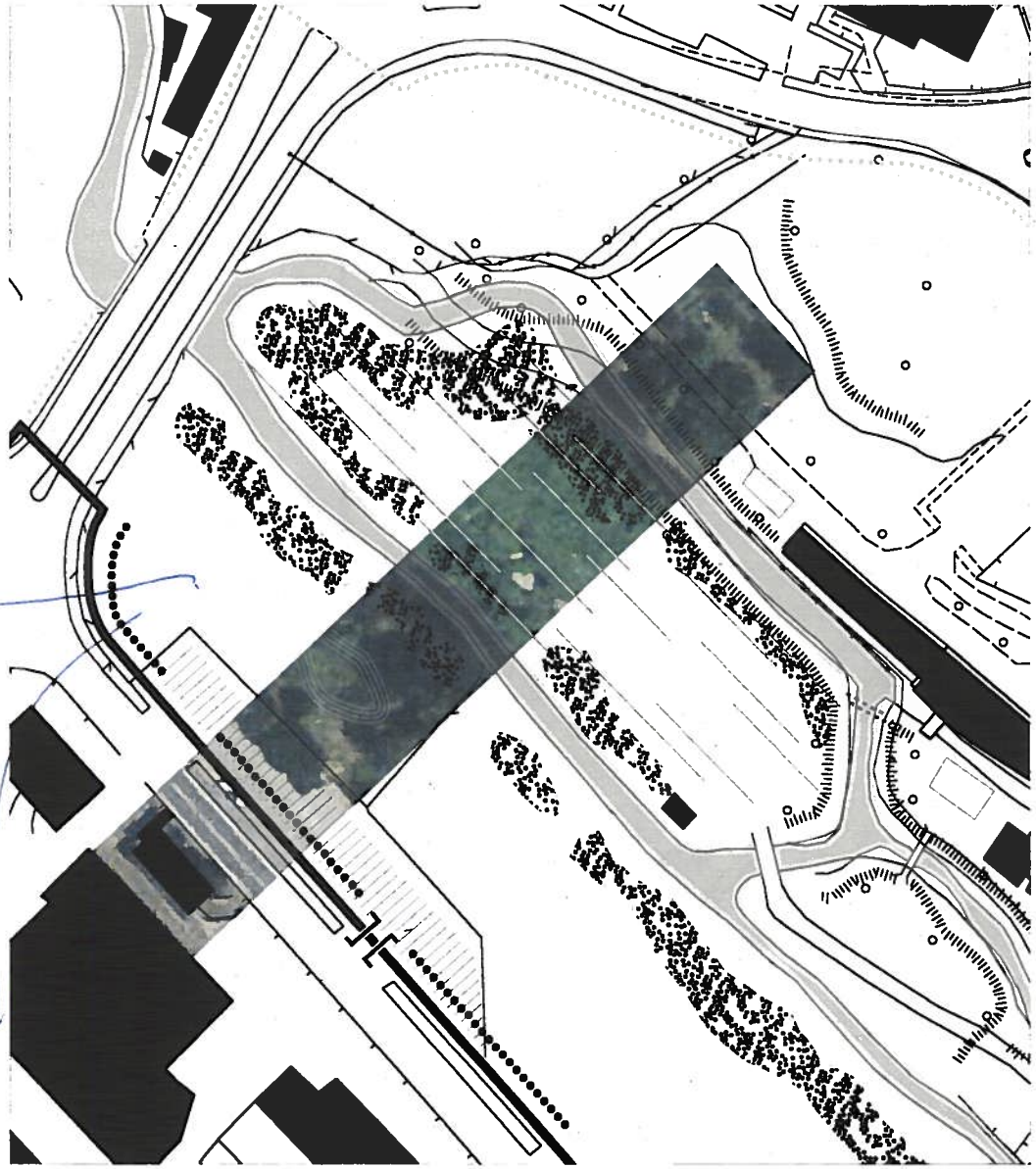

0 10 50 100 M

PUNTO PANORAMICO — ITINERARI CICLOPEDONALI — AREA FRUIBILE — RIPRODUZIONE PESCI

Pulizia dell'area paludosa; ripristino della funzionalità del fiume Olona secondo la griglia storica; ripristino ambientale dell'area golenale e
formazione di una zona umida-ad acqua lenta, avente siuazione di ossigenazione e temperatura adatte alla riproduzione dei pesci.

Ripensare la fruizione dello spazio e l'affaccio sulla roggia molinara per valorizzare la presenza delle strutture di un mulino, attualmente abbandonate

Sistemazione dei punti di attraversamento del percorso ciclopedonale

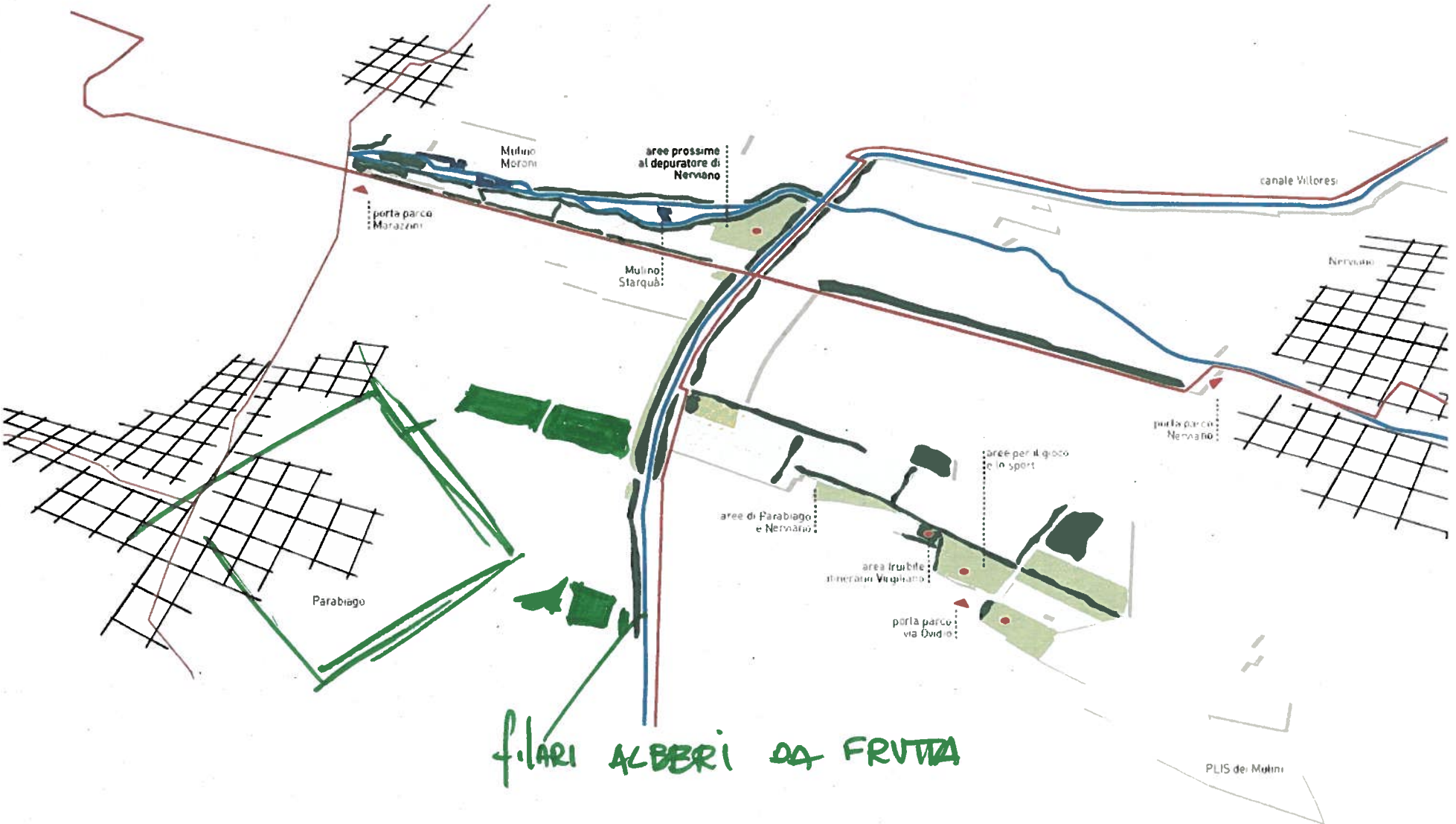

3 **FRUIRE IL PAESAGGIO**
PERCORSI, PORTE PARCO ED AREE ATTREZZATE

Presentazione della proposta di costituzione di parco agro-paesaggistico

SALVIAMO IL PAESAGGIO
DIFENDIAMO I TERRITORI

Parabiago, 20 Febbraio 2013

Venerdì 1 Marzo alle ore 21, **a Parabiago, presso la Biblioteca Civica – via Brisa 1**

L'Associazione "***N.O.I. per la città***" di Parabiago, che fa parte del **Comitato Olona Bozzente Lura** del Movimento **SALVIAMO IL PAESAGGIO**, in collaborazione con **Salviamo il Paesaggio Inveruno**

organizza un incontro pubblico

in cui verrà illustrata la proposta di costituire un nuovo parco agro-paesaggistico che unisca i 5 PLIS I(Parchi Locali di Interesse Sovracomunale) a nord ovest della Provincia di Milano in una soluzione di continuità che idealmente possa connettersi con il Parco Ticino, la Dorsale Verde ed arrivare all'Oasi del WWF.

La proposta è in linea con la legislatura europea, nazionale e regionale in materia ambientale, paesaggistica e agricola, che ha quali idee forti :
- la tutela ambientale e paesaggistica del territorio ed il risparmio dello stesso dai processi di uso indiscriminato a scopo edificatorio e delle infrastrutture;
- l'accorpamento delle aree protette per una gestione più efficace e meno onerosa;
- la partecipazione dei cittadini alle attività decisionali

Solo la mancanza di volontà politica da parte delle istituzioni competenti locali ha impedito sinora la collaborazione e le sinergie tra esperienze confinanti ed omogenee, spesso a scapito della reale tutela di un territorio con le medesime caratteristiche :elevata conurbazione, vocazione agricola degli spazi vuoti, elevata infrastrutturalità, rete idrografica naturale e artificiale e con potenzialità di sviluppo economico in senso turistico e agro-alimentare.

Alla serata aperta a tutti, saranno invitati Comitati locali, liste civiche, Associazioni e singole persone dei paesi interessati, al fine di creare un Comitato di Cittadinanza intercomunale che possa portare avanti il progetto e costituire l'interfaccia con le Istituzioni.

Associazione "N.O.I. per la città" www.noiperlacitta.it del Comitato Olona Bozzente Lura

del Movimento SALVIAMO il PAESAGGIO – http://www.salviamoilpaesaggio.it

Associazione NOI per la Città

SALVIAMO il PAESAGGIO INVERUNO -

https://www.facebook.com/salviamoilpaesaggio.perinveruno –

Agenda 21 Parabiago

Da: "raul dal santo" <rauldalsanto@yahoo.it>
A: "agenda21 parabiago" <agenda21@comune.parabiago.mi.it>
Data invio: lunedì 11 febbraio 2013 21.14
Oggetto: I: Re: per collaborare
Inviato da Yahoo! Mail su Android

From: diego massalongo <diegomassalongo@gmail.com>;
To: <rauldalsanto@yahoo.it>;
Subject: Re: per collaborare
Sent: Mon, Feb 11, 2013 7:13:39 PM

La mia idea è quella di dare la possibilità ai cittadini di ogni paese di utilizzare un area dove imparare a gestire un orto e o un frutteto perche sempre più persone si danno all'agricoltura e come in ogni paese c'è un campo da calcio sarebbe opportuno che ci sia un aula all'aperto per imparare a coltivare .

e' opportuno e indispensabile che in ogni territorio vi siano queste a aree per due motivi uno per creare aree vocate allo scopo di insegnare a coltivare.
facilmente raggiungibili a piedi o in bicicletta.

l'altro proposito è per lasciare frutta nel periodo invernale per la biodiversità.

in inverno le risorse trofiche diminuisco e moltissimi animali appartamenti ai generi e alle specie più diverse cercano delle aree urbanizzate il cibo .

questo crea a volte degli attriti con noi esseri umani .

ma se gli alberi da frutto sono messi a dimora per scopi precisi
non si intaccano i beni che faticosamente con intelligenza e la forza delle braccia sono stati coltivati

per questo motivo si devono inserire nei regolamenti del verde o nel pgtc degli articoli specifici per individuare le aree dove poter realizzare lezioni anche da parte di soggetti privati o enti o istituti o associazioni.

in ogni area a standard verde si devono mettere a dimora almeno 3 esplari per specie di albero di frutta per educazione e insegnamento delle pratiche di coltivazione e governo degli alberi da frutta
e per almeno un albero da frutta vanno lasciati tutti i frutti a perdere per favorire la biodiversità

Ogni xx appezamenti (dati in concessione o prestito o utilizzo) a dei privati va lasciata un area coltivabile di pari estensione per realizzare interventi
di educazione e insegnamento delle pratiche di coltivazione e governo di orti e giardini e fruteto .
nel appezzamento devo essere messi a dimora almano tre alberi da frutta dei specie
che il frutto persiste nel periodo invernale
In oltre nello stesso appezzamento parte del prodotto pari ad almeno tre frutti o grappoli di ogni esemplare vanno lasciati a perdere per favorire la biodiversità.

Diego Massalongo
Canegrate (MI)

Agenda 21 Parabiago

Da: "raul dal santo" <rauldalsanto@yahoo.it>
A: "agenda21 parabiago" <agenda21@comune.parabiago.mi.it>
Data invio: giovedì 21 febbraio 2013 11.11
Oggetto: I: [GruppoLIPU] Fwd: [salviamoilpaesaggio] Fw: iniziativa 1 marzo- NOI parabiago

----- Messaggio inoltrato -----
Da: diego massalongo <diegomassalongo@gmail.com>
A: Lista locale per i soci LIPU <gruppolipu@lipumilano.it>
Inviato: Giovedì 21 Febbraio 2013 9:17
Oggetto: Re: [GruppoLIPU] Fwd: [salviamoilpaesaggio] Fw: iniziativa 1 marzo- NOI parabiago

Per la piantumazione di alberi da frutto per le specie sono queste caco fico mela pera
il posto è a random alla
boza di sanvitore al bosco antico di canegrate nel vallo di san vittore sulla scarpata di piazza
primomaggio a legnano enl parco castello

per la biodiversita si devo piantumare nelle arre a margine e difficilmete raggiungibili dagli
umani
e per ottemperare a strutturare aule al aperto per imparare a potare gli alberi da frutto
diversamente di come detto sopra
vanno messi in luoghi facilmente acessibili.

sempre nei posti dove e condivisa la piantumazione
saluti
Diego Massalongo

Messaggio inviato a cura della mailing list GruppoLIPU - GruppoLIPU@lipumilano.it
Puoi gestire la tua iscrizione a questo indirizzo:
http://www.lipumilano.it/mailman/listinfo/gruppolipu
Gli archivi della lista sono disponibili a questo indirizzo:
http://www.lipumilano.it/mailman/private/gruppolipu/

Agenda 21 Parabiago

Da: "raul dal santo" <rauldalsanto@yahoo.it>
A: "agenda21 parabiago" <agenda21@comune.parabiago.mi.it>
Data invio: lunedì 18 febbraio 2013 11.59
Oggetto: I: per collaborare

----- Messaggio inoltrato -----
Da: diego massalongo <diegomassalongo@gmail.com>
A: rauldalsanto@yahoo.it
Inviato: Sabato 16 Febbraio 2013 13:37
Oggetto: Re: per collaborare

PLIS Parco del MuLInI.

BANDO FONDAZIONE CARIPLO
BOZZA _ STATO D'AVANZAMENTO 13 FEBBRAIO 2013

pag 67 paragrafo attrezzare aggiungere dopo parola ristoro se condiviso
e aule al aperto per imparare a coltivare e alberi da frutta per la
biodiversità.

pag 67 nel paragrafo migliore mobilita dopo parola vicinale aggiungere
se condiviso
e la segnaletica per indicare i percorsi ai siti di interesse
storico,architettonico, culturale e ambientale
anche vicino al territorio del parco

la chiavetta usb era vuota mi dispiace guido ha scaricato il filmato e
lo ha cancellato io pure dalla fotocamera cosi lo ha guido io non lo
ho piu.
in oltre provincia gestisce sul territorio i boschi compresi nel piano
di indirizzo forestale occhio che per ogni intervento per il taglio
colturale nei boschi compresi nel pif serve la scia che si puo fare in
modo telematico a
http://www.denunciatagliboschi.servizirl.it/sitab/flex/sitab.html
i boschi lungo olona sono qui
http://temi.provincia.milano.it/agricoltura/pif/img/tavole/tav1/A5E5.jpg

boschi pif son isolino e ex marazzini via unione e oltre il ponte in via croce
ma controlla bene

anche nelle nuove piantumazioni ogni tanto si puo mettere un caco o un melo.

ciao
Diego Massalongo
Canegrate (MI)

Agenda 21 Parabiago

Da: <claudiodue@libero.it>
A: <agenda21@comune.parabiago.mi.it>
Data invio: domenica 17 febbraio 2013 15.45
Allega: presentazione Rho 7-02-2013.pdf
Oggetto: Progetto presentato in Villa Burba.

Raul ti allego il progetto ancora in bozza presentato in Villa Burba, quello del WWF non c'è stata nessuna presentazione.

Sulle osservazioni ai documenti presentati del Plis dei Mulini, giovedì riprenderemo le proposte sul collegamento con un ponte in legno allo Starquà dalla ciclabile di Via Unione oltre a quanto proponevi dalla ciclabile del Villoresi, anche per favorire l'accesso a sud del fiume.
La proposta di collegamento ciclabile tra Nerviano e le scuole di Parabiago passando dal viale alberato di Madonna dio il sà, considerando che anche questa zona è nel Plis dei Mulini è forse l'occasione per migliorare l'accesso di studenti e cittadini ai servizi presenti a Parabiago.
ciao